

**Overzicht  
Verkeersinbreuken  
(autosnelwegen inbegrepen)  
2023: 1e semester**

**PZ ANTWERPEN**

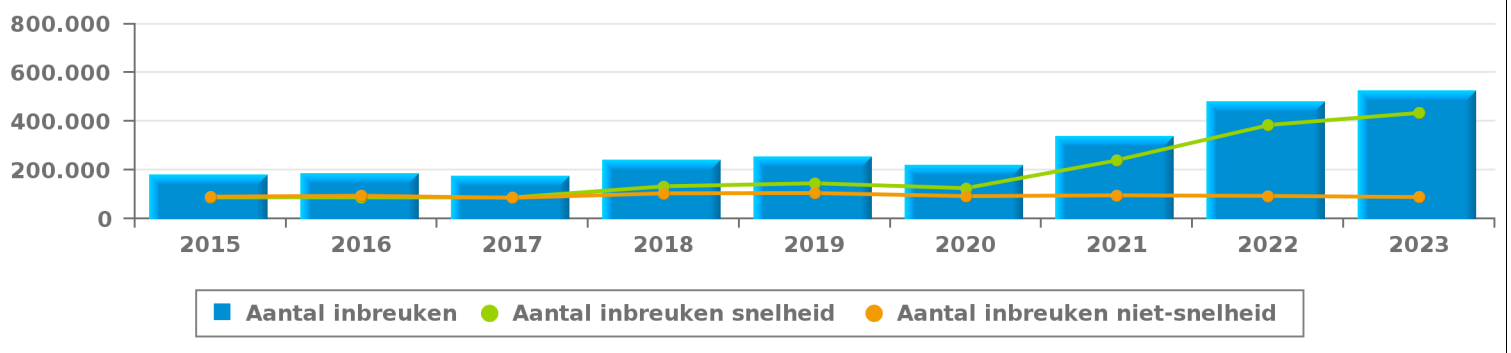


# VERKEERSINBREUKEN (autosnelwegen inbegrepen) : ALGEMEEN OVERZICHT

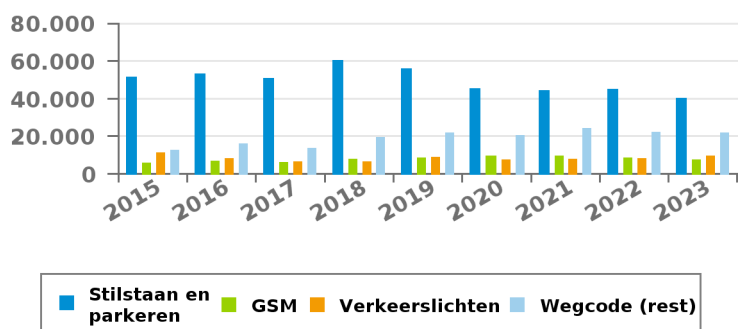
## Vergelijking 1e semester 2015 - 2023

	2015	2016	2017	2018	2019	2020	2021	2022	2023
<b>TOTAAL AANTAL INBREUKEN</b>	<b>177.263</b>	<b>181.177</b>	<b>171.800</b>	<b>236.345</b>	<b>249.867</b>	<b>216.757</b>	<b>335.404</b>	<b>477.358</b>	<b>522.940</b>
<b>INBREUKEN PER THEMA</b>									
	2015	2016	2017	2018	2019	2020	2021	2022	2023
Snelheid	87.295	87.472	86.477	132.653	145.011	124.701	239.952	384.291	434.619
Stilstaan en parkeren	51.129	52.879	50.591	60.043	55.802	44.968	44.098	44.801	40.067
GSM	5.500	6.571	5.660	7.627	8.113	9.251	9.192	8.081	7.187
Helm en beschermende kledij	192	244	373	484	452	533	367	510	375
Gordel en kindersitje	1.922	1.542	1.264	1.308	1.171	1.073	1.330	1.265	1.156
Verkeerslichten	10.926	7.795	6.164	6.162	8.511	7.164	7.663	7.900	9.168
Wegcode (rest)	12.204	15.799	13.247	18.991	21.380	19.976	23.880	21.884	21.464
Alcohol	1.078	1.392	1.078	941	937	649	469	735	748
Drugs	135	345	263	268	311	450	446	360	370
Inschrijving	999	984	901	1.108	1.179	1.469	1.135	1.000	1.180
Rijbewijs	1.822	2.095	1.899	2.184	2.024	2.425	2.686	2.310	2.190
Technische eisen	2.080	2.054	1.911	2.352	2.287	1.597	1.582	1.949	2.158
Verzekering	1.042	1.171	1.041	1.135	1.216	1.270	1.047	1.166	1.086
Zwaar vervoer	834	780	898	1.065	1.306	1.122	1.378	959	930
Andere	86	47	31	19	154	99	169	126	223
Onbekend	19	7	2	5	13	10	10	21	19

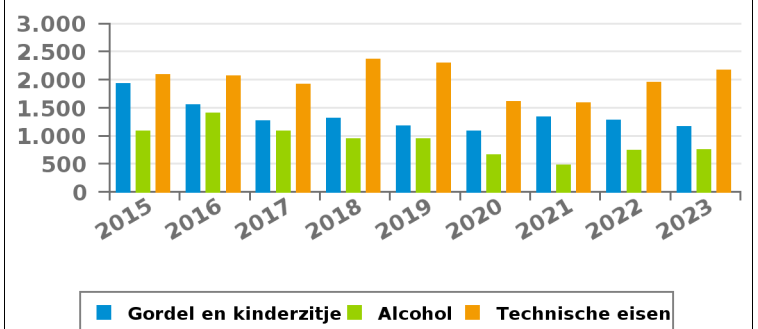
Aantal inbreuken - 1e semester



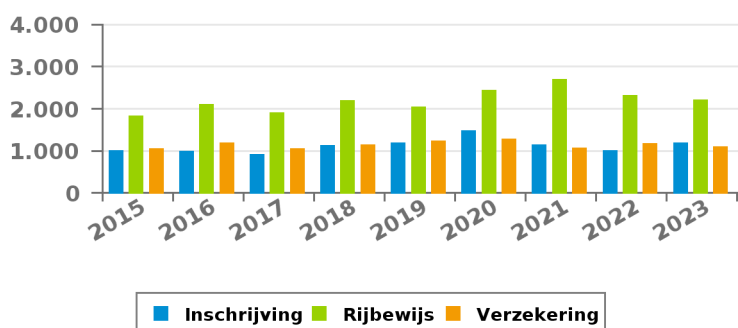
Aantal inbreuken - 1e semester



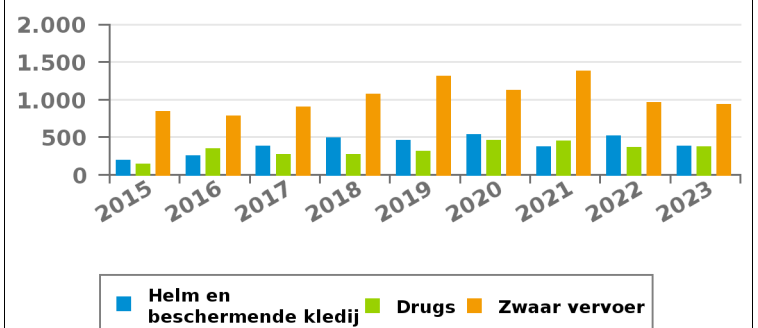
Aantal inbreuken - 1e semester



Aantal inbreuken - 1e semester



Aantal inbreuken - 1e semester



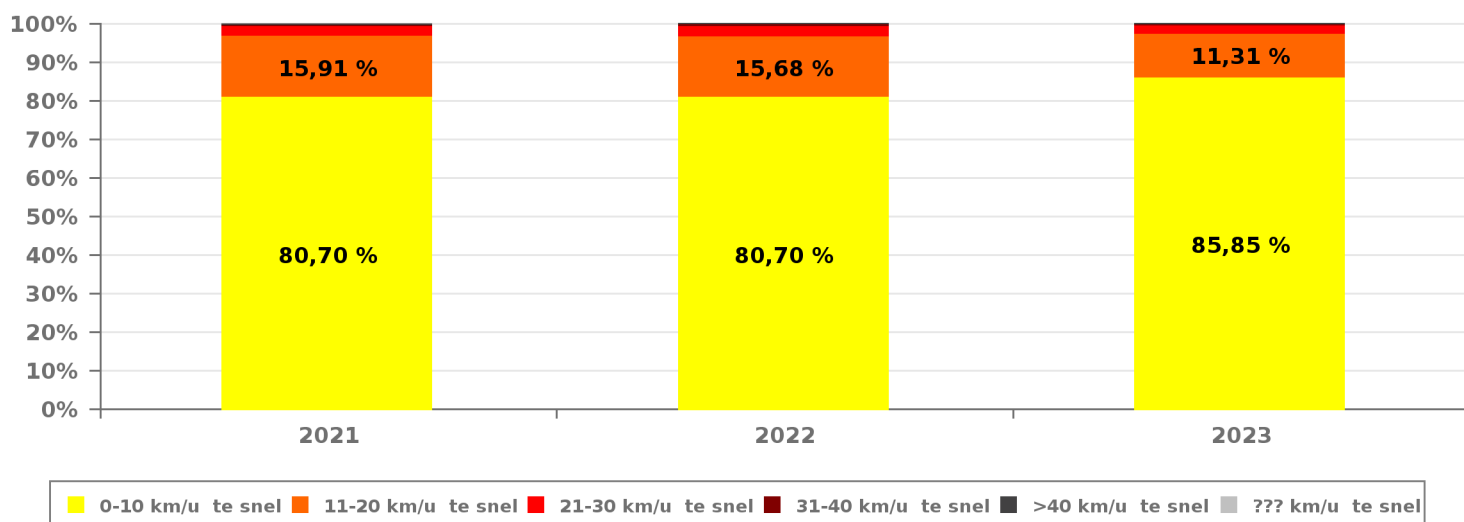


# VERKEERSINBREUKEN (autosnelwegen inbegrepen) : ALGEMEEN OVERZICHT INBREUKEN PER ZWAARTEGRAAD

## Vergelijking 1e semester 2015 - 2023

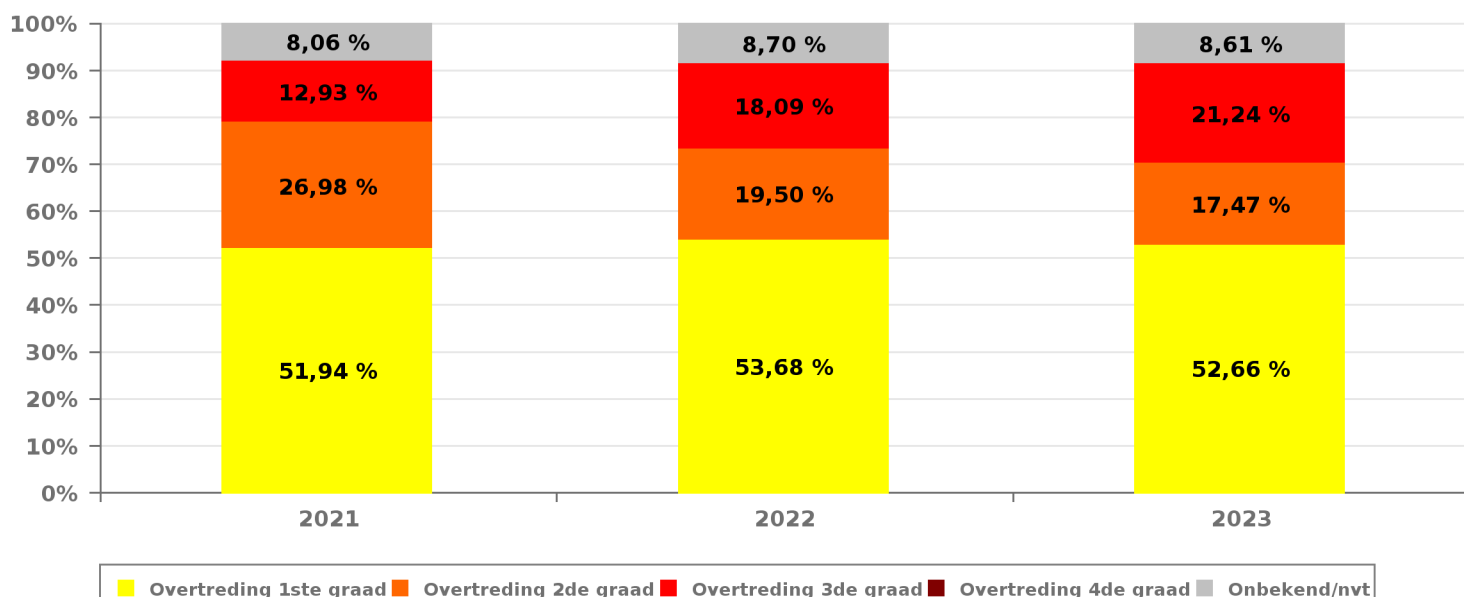
SNELHEID	2015	2016	2017	2018	2019	2020	2021	2022	2023
0-10 km/u te snel	25.461	24.197	26.748	43.752	63.087	78.112	193.641	310.118	373.111
11-20 km/u te snel	46.237	50.248	48.501	72.007	67.331	34.807	38.182	60.238	49.164
21-30 km/u te snel	12.373	10.423	8.602	13.591	11.491	8.567	5.786	10.470	8.974
31-40 km/u te snel	2.340	1.656	1.781	2.235	1.852	1.770	1.129	2.085	1.912
>40 km/u te snel	543	542	424	586	600	596	475	859	959
??? km/u te snel	341	406	421	482	650	849	739	521	499
<b>Subtotaal SNELHEID</b>	<b>87.295</b>	<b>87.472</b>	<b>86.477</b>	<b>132.653</b>	<b>145.011</b>	<b>124.701</b>	<b>239.952</b>	<b>384.291</b>	<b>434.619</b>

Aantal (snelheid) inbreuken : indeling per graad - 1e semester



NIET-SNELHEID	2015	2016	2017	2018	2019	2020	2021	2022	2023
1ste graad	46.155	50.229	47.308	57.983	54.897	47.498	49.578	49.962	46.507
2de graad	23.936	25.468	22.831	28.369	29.936	27.298	25.751	18.149	15.427
3de graad	12.901	10.420	8.324	9.749	12.279	10.157	12.343	16.832	18.757
4de graad	57	55	40	67	69	53	83	29	29
Onbekend/NVT	6.919	7.533	6.820	7.524	7.675	7.050	7.697	8.095	7.601
<b>Subtotaal NIET-SNELHEID</b>	<b>89.968</b>	<b>93.705</b>	<b>85.323</b>	<b>103.692</b>	<b>104.856</b>	<b>92.056</b>	<b>95.452</b>	<b>93.067</b>	<b>88.321</b>

Aantal (niet-snelheid) inbreuken : indeling per graad - 1e semester





## VERKEERSINBREUKEN (autosnelwegen inbegrepen) : ALGEMEEN OVERZICHT

## Vergelijking per maand voor het 1e semester 2023

	Jan	Feb	Maa	Apr	Mei	Jun	TOTAAL
<b>TOTAAL AANTAL INBREUKEN</b>	<b>90.376</b>	<b>73.291</b>	<b>98.073</b>	<b>83.610</b>	<b>90.510</b>	<b>87.080</b>	<b>522.940</b>
<b>INBREUKEN PER THEMA</b>	<b>Jan</b>	<b>Feb</b>	<b>Maa</b>	<b>Apr</b>	<b>Mei</b>	<b>Jun</b>	<b>TOTAAL</b>
Snelheid	77.345	58.551	79.746	70.191	76.212	72.574	434.619
Stilstaan en parkeren	5.985	7.247	8.878	6.533	6.170	5.254	40.067
GSM	917	1.323	1.460	944	1.267	1.276	7.187
Helm en beschermende kledij	18	28	26	46	86	171	375
Gordel en kinderzitje	207	168	189	141	187	264	1.156
Verkeerslichten	1.439	1.242	1.655	1.397	1.619	1.816	9.168
Wegcode (rest)	2.838	3.174	4.572	3.076	3.550	4.254	21.464
Alcohol	161	125	129	104	106	123	748
Drugs	83	75	59	53	56	44	370
Inschrijving	221	176	228	179	185	191	1.180
Rijbewijs	384	385	379	317	354	371	2.190
Technische eisen	444	347	367	295	342	363	2.158
Verzekering	205	188	174	166	161	192	1.086
Zwaar vervoer	83	218	180	134	181	134	930
Andere	43	37	30	31	32	50	223
Onbekend	3	7	1	3	2	3	19
<b>INBREUKEN PER ZWAARTEGRAAD</b>							
<b>SNELHEID</b>	<b>Jan</b>	<b>Feb</b>	<b>Maa</b>	<b>Apr</b>	<b>Mei</b>	<b>Jun</b>	<b>TOTAAL</b>
0-10 km/u te snel	66.255	50.851	68.922	60.163	65.367	61.553	373.111
11-20 km/u te snel	8.975	6.140	8.728	7.847	8.552	8.922	49.164
21-30 km/u te snel	1.565	1.123	1.499	1.578	1.645	1.564	8.974
31-40 km/u te snel	307	234	337	358	371	305	1.912
>40 km/u te snel	166	114	187	155	178	159	959
??? km/u te snel	77	89	73	90	99	71	499
<b>Subtotaal SNELHEID</b>	<b>77.345</b>	<b>58.551</b>	<b>79.746</b>	<b>70.191</b>	<b>76.212</b>	<b>72.574</b>	<b>434.619</b>
<b>NIET-SNELHEID</b>	<b>Jan</b>	<b>Feb</b>	<b>Maa</b>	<b>Apr</b>	<b>Mei</b>	<b>Jun</b>	<b>TOTAAL</b>
1ste graad	6.514	7.891	10.099	7.212	7.201	7.590	46.507
2de graad	2.561	2.557	3.443	2.349	2.372	2.145	15.427
3de graad	2.611	2.919	3.486	2.769	3.489	3.483	18.757
4de graad	1	5	1	2	13	7	29
Onbekend/NVT	1.344	1.368	1.298	1.087	1.223	1.281	7.601
<b>Subtotaal NIET-SNELHEID</b>	<b>13.031</b>	<b>14.740</b>	<b>18.327</b>	<b>13.419</b>	<b>14.298</b>	<b>14.506</b>	<b>88.321</b>



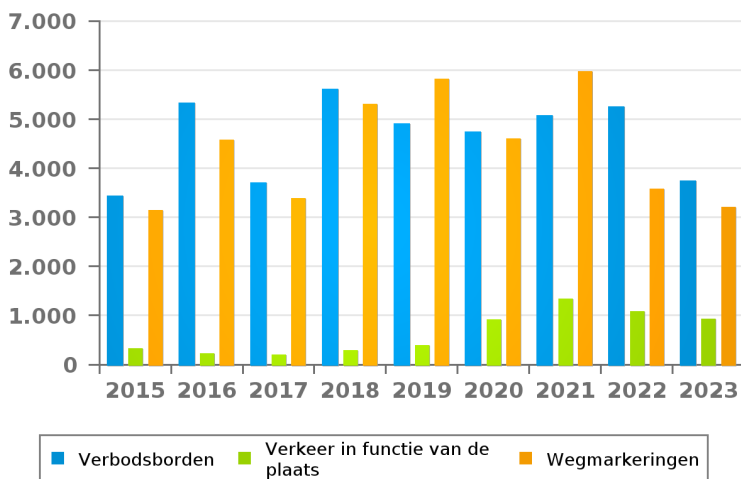
# VERKEERSINBREUKEN (autosnelwegen inbegrepen) : ALGEMEEN OVERZICHT (DETAIL)

Vergelijking 1e semester 2015 - 2023

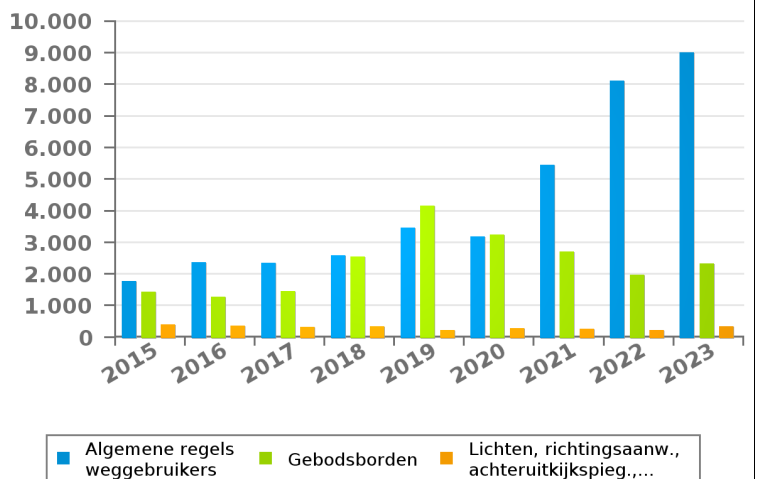
## Wegcode(rest)

	2015	2016	2017	2018	2019	2020	2021	2022	2023
Verbodsborden	3.426	5.316	3.697	5.605	4.901	4.726	5.066	5.238	3.736
Wegmarkeringen	3.133	4.569	3.377	5.293	5.809	4.588	5.955	3.560	3.188
Algemene regels weggebruikers	1.753	2.350	2.314	2.553	3.430	3.154	5.414	8.076	8.974
Gebodsborden	1.399	1.241	1.423	2.514	4.126	3.205	2.671	1.948	2.300
Rijbewegingen	904	845	1.008	1.411	1.472	2.237	2.273	981	992
Verkeer in functie van de plaats	317	207	184	274	382	905	1.326	1.069	914
Voorrang	318	407	390	480	450	409	265	286	252
Lichten, richtingsaanw., achteruitkijkspieg.,....	368	331	302	309	196	251	224	189	314
Gedrag tov bepaalde weggebruikers	175	154	168	151	136	157	161	150	166
Lading van goederen (Wegcode)	119	110	80	107	83	100	262	176	167
Vervoer van personen (Wegcode)	110	96	120	146	128	91	89	86	312
Bevelen van bevoegde personen	117	151	160	135	135	106	98	108	115
Wegcode: andere	65	22	24	13	132	47	76	17	34
<b>TOTAAL</b>	<b>12.204</b>	<b>15.799</b>	<b>13.247</b>	<b>18.991</b>	<b>21.380</b>	<b>19.976</b>	<b>23.880</b>	<b>21.884</b>	<b>21.464</b>

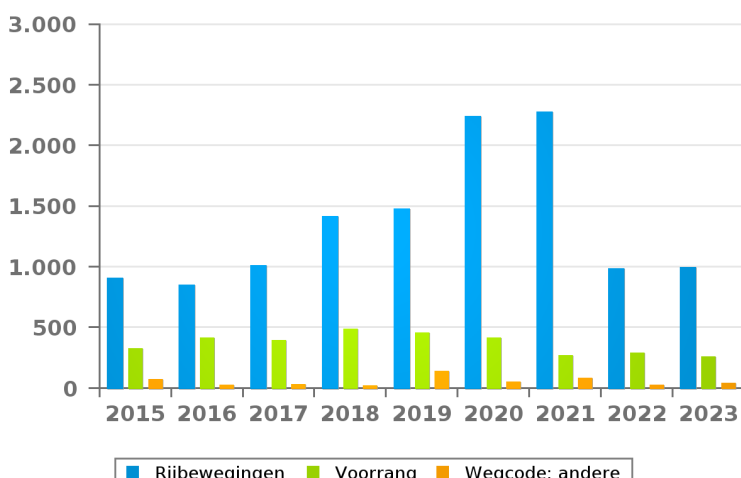
Aantal inbreuken - 1e semester



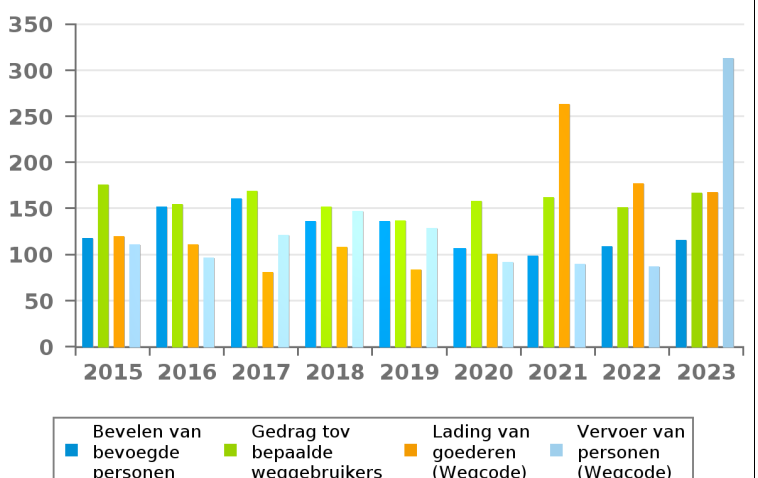
Aantal inbreuken - 1e semester



Aantal inbreuken - 1e semester



Aantal inbreuken - 1e semester





## VERKEERSINBREUKEN (autosnelwegen inbegrepen) : TOP 5

1e semester 2023

## Alle inbreuken

Thema	Wetsartikel	Aantal inbreuken	% (*)
Snelheid	Art. 11.2.1°- a). Buiten de bebouwde kommen is de snelheid beperkt tot 120 km per uur op de autosnelwegen [...]. De lagere snelheidsbeperkingen opgelegd door het verkeersbord C43 of voortvloeiend uit artikel 11.3. blijven van toepassing. Art. 5. De weggebruikers moeten de verkeerslichten, verkeersborden en wegmarkeringen in acht nemen wanneer deze regelmatig zijn naar de vorm, voldoende zichtbaar zijn en overeenkomstig de voorschriften van [...] [het algemeen] reglement [op de politie van het wegverkeer en van het gebruik van de openbare weg] zijn aangebracht. Art. 68.3. [...] Bord C43 [met de vermelding 100]: Vanaf het verkeersbord tot [...] [verkeersbord C45], verbod te rijden met een grotere snelheid dan [100 km per uur] [...].	143.466	27,43 %
Snelheid	Snelheid / Autosnelwegen / Bord C43 - 70 km/u (buiten werken). Art. 11.2.1°- a). Buiten de bebouwde kommen is de snelheid beperkt tot 120 km per uur op de autosnelwegen [...]. De lagere snelheidsbeperkingen opgelegd door het verkeersbord C43 of voortvloeiend uit artikel 11.3. blijven van toepassing. Art. 5. De weggebruikers moeten de verkeerslichten, verkeersborden en wegmarkeringen in acht nemen wanneer deze regelmatig zijn naar de vorm, voldoende zichtbaar zijn en overeenkomstig de voorschriften van [...] [het algemeen] reglement [op de politie van het wegverkeer en van het gebruik van de openbare weg] zijn aangebracht. Art. 68.3. [...] Bord C43 [met de vermelding 70]: Vanaf het verkeersbord tot [...] [verkeersbord C45], verbod te rijden met een grotere snelheid dan [70 km per uur] [...].	98.146	18,77 %
Snelheid	[VI. Gew.:] Art. 11.1. Binnen de bebouwde kommen is de snelheid beperkt tot 50 km per uur [...].	74.303	14,21 %
Snelheid	Snelheid / Autosnelwegen / Bord C43 - 90 km/u (buiten werken). Art. 11.2.1°- a). Buiten de bebouwde kommen is de snelheid beperkt tot 120 km per uur op de autosnelwegen [...]. De lagere snelheidsbeperkingen opgelegd door het verkeersbord C43 of voortvloeiend uit artikel 11.3. blijven van toepassing. Art. 5. De weggebruikers moeten de verkeerslichten, verkeersborden en wegmarkeringen in acht nemen wanneer deze regelmatig zijn naar de vorm, voldoende zichtbaar zijn en overeenkomstig de voorschriften van [...] [het algemeen] reglement [op de politie van het wegverkeer en van het gebruik van de openbare weg] zijn aangebracht. Art. 68.3. [...] Bord C43 [met de vermelding 90]: Vanaf het verkeersbord tot [...] [verkeersbord C45], verbod te rijden met een grotere snelheid dan [90 km per uur] [...].	33.324	6,37 %
Snelheid	Art. 11.2.1°- a). Buiten de bebouwde kommen is de snelheid beperkt tot 120 km per uur op de autosnelwegen [...].	20.592	3,94 %



## VERKEERSINBREUKEN (autosnelwegen inbegrepen) : TOP 5

1e semester 2023

## 4de graadsinbreuken

Thema	Wetsartikel	Aantal inbreuken	% (*)
Wegcode (rest)	Art. 4.1. De weggebruikers moeten onmiddellijk gevolg geven aan de bevelen van de bevoegde personen. Art. 4.2.2°. Als bevelen worden inzonderheid beschouwd: de arm of de armen horizontaal uitgestrekt, wat stoppen betekent voor de weggebruikers die naderen uit richtingen welke deze aangewezen door de arm of armen, dwarsen. Art. 4.1°. [...] zijn overtredingen van de vierde graad in de zin van artikel 29§1, eerste lid, van [...] [de] wet betreffende de politie over het wegverkeer, gecoördineerd op 16 maart 1968: de [...] bevelen negeren van een bevoegd persoon [vermeld in het artikel 4.2.2° van KB 01-12-1975].	9	0,00 %
Wegcode (rest)	De overtreding op de hierna vermelde bepalingen wordt beschouwd als overtreding van 4de graad krachtens artikel 4.5° van KB 30-09-2005 :Art. 21.4.3° Op autosnelwegen is het verboden: achteruit te rijden of te rijden in de tegenovergestelde rijrichting.	5	0,00 %
Wegcode (rest)	De overtreding op de hierna vermelde bepalingen wordt beschouwd als overtreding van 4de graad krachtens artikel 4.4° van KB 30-09-2005 : Art. 20.3.1°. Het is verboden zich op een overweg te begeven wanneer de slagbomen in beweging of gesloten zijn.	4	0,00 %
Wegcode (rest)	De overtreding op de hierna vermelde bepalingen wordt beschouwd als overtreding van 4de graad krachtens artikel 4.5° van KB 30-09-2005 :Art. 22.2juncto. De bepalingen van artikel 21.4. en 21.6. gelden op de autowegen.Art. 21.4.3° Op autosnelwegen is het verboden: achteruit te rijden of te rijden in de tegenovergestelde rijrichting.	4	0,00 %
Wegcode (rest)	De overtreding op de hierna vermelde bepalingen wordt beschouwd als overtreding van 4de graad krachtens artikel 4.3° van KB 30-09-2005 :Art. 17.2.3°. Het links inhalen van een gespan [...] of van een voertuig met meer dan twee wielen is verboden bij het naderen van de top van een helling en in bochten, wanneer de zichtbaarheid onvoldoende is, behalve indien kan ingehaald worden zonder de doorlopende witte streep te overschrijden die het voor de tegenliggers bestemde deel van de rijbaan afluïjnt.	2	0,00 %

(\*) % ten opzichte van totaal aantal inbreuken



# VERKEERSINBREUKEN (autosnelwegen inbegrepen) : MOMENT

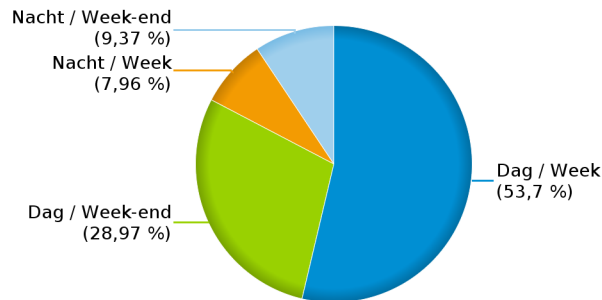
## Aantal inbreuken per moment van de week 1e semester 2023

	Week			Week-end			TOTAAL
	Dag	Nacht	Subtotaal	Dag	Nacht	Subtotaal	
Snelheid	226.831	38.014	264.845	126.245	43.529	169.774	434.619
Stilstaan en parkeren	21.637	1.688	23.325	14.123	2.619	16.742	40.067
GSM	5.876	43	5.919	1.177	91	1.268	7.187
Helm en beschermende kledij	233	8	241	121	13	134	375
Gordel en kinderzitje	739	15	754	358	44	402	1.156
Verkeerslichten	6.588	385	6.973	1.728	467	2.195	9.168
Wegcode (rest)	13.884	936	14.820	5.467	1.177	6.644	21.464
Alcohol	159	67	226	242	280	522	748
Drugs	171	23	194	113	63	176	370
Inschrijving	694	65	759	341	80	421	1.180
Rijbewijs	1.138	141	1.279	552	359	911	2.190
Technische eisen	1.343	133	1.476	505	177	682	2.158
Verzekering	609	56	665	323	98	421	1.086
Zwaar vervoer	756	19	775	148	7	155	930
Andere	145	8	153	56	14	70	223
Onbekend	14	0	14	2	3	5	19
<b>TOTAAL</b>	<b>280.817</b>	<b>41.601</b>	<b>322.418</b>	<b>151.501</b>	<b>49.021</b>	<b>200.522</b>	<b>522.940</b>

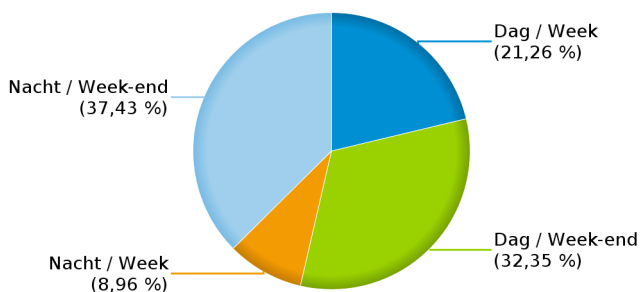
Weekend: van vrijdag 22.00u tot maandag 06.00u  
Week: van maandag 06.00u tot vrijdag 22.00u

Dag: van 06.00u tot 22.00u  
Nacht: van 22.00u tot 06.00u

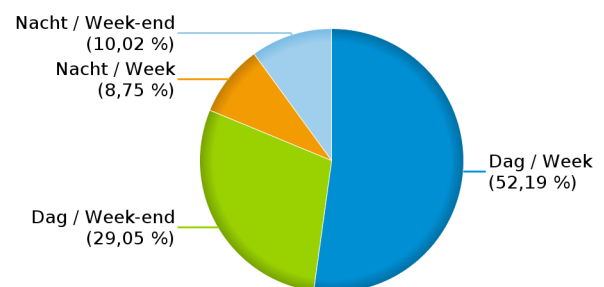
**% inbreuken per moment - 1e semester 2023**



**% alcoholinbreuken per moment - 1e semester 2023**



**% snelheidsinbreuken per moment - 1e semester 2023**







## SNELHEIDSINBREUKEN (autosnelwegen inbegrepen) : PLAATS

1e semester 2023

## Antwerpen

Straat	Huis nr	Km paal	0-10 km/u te snel	11-20 km/u te snel	21-30 km/u te snel	31-40 km/u te snel	>40 km/u te snel	??? km/u te snel	TOTAAL
A012.231 RICHTING NEDERLAND - COMPLEX LEUGENBERG	*	0.7	358	406	124	30	4	0	922
A012.236 RICHTING ANTWERPEN - COMPLEX LEUGENBERG	*	0.8	60	49	13	1	0	0	123
A012.236 RICHTING ANTWERPEN - COMPLEX LEUGENBERG	*	0.7	24	23	7	4	0	0	58
A112 Richting A12 Kiel	*	0.5	54	31	7	3	1	0	96
A112 Richting A12 Kiel			0	0	0	0	0	1	1
A11-E34 Richting Antwerpen		96.0	0	0	0	0	0	2	2
A11-E34 Richting Brugge		11.0	0	0	0	0	0	1	1
A12 NOORD VANAF R2 RICHTING ZANDVLIET/BERGEN OP ZO		53.6	3.742	531	86	18	16	0	4.393
A12 NOORD VANAF ZANDVLIET RICHTING R2/ANTWERPEN		43.9	4.118	608	163	38	15	0	4.942
A12 R2 RICHTING EKEREN/ANTWERPEN		39.6	2.614	423	120	26	13	0	3.196
A12 Ri. Bergen-op-Zoom afrit 16 Ekeren (Centrum)			0	0	0	0	0	1	1
A12 RI. BERGEN-OP-ZOOM (NL)		46.2	3.156	447	81	40	9	0	3.733
A12 Ri. Bergen-op-Zoom (NL) oprit 15 Leugenberg			0	0	0	0	0	3	3
A12 Ri. Bergen/Zoom aansluiting oprit 16 Ekeren		0.2	0	0	0	0	0	1	1
A12 Ri. Bergen/Zoom afrit 16 Ekeren ri. R2 (Haven)		0.1	0	0	0	0	0	1	1
A12 Ri. Brussel knoop Antw-Zuid verbinding R1/A12			0	0	0	0	0	1	1
A12 RICHTING ANTWERPEN (RING 1 - NL)		35.6	1.940	1.188	236	75	24	0	3.463
A12 RICHTING ANTWERPEN (RING 1 - NL)	*	35.6	360	206	52	21	3	0	642
A12 RICHTING ANTWERPEN - VIADUCT	*	33.1	628	594	193	89	66	0	1.570
A12 Richting Bergen-op-Zoom (NL)		38.7	28	6	0	0	1	0	35
A12 Richting Bergen-op-Zoom (NL)	*	41.5	7	1	0	0	0	0	8
A12 Richting Bergen-op-Zoom (NL)			0	0	0	0	0	4	4
A12 Richting Bergen-op-Zoom (NL)		35.2	0	0	0	0	0	3	3
A12 Richting Bergen-op-Zoom (NL)		43.9	0	0	0	0	0	3	3



## SNELHEIDSINBREUKEN (autosnelwegen inbegrepen) : PLAATS

1e semester 2023

## Antwerpen

Straat	Huis nr	Km paal	0-10 km/u te snel	11-20 km/u te snel	21-30 km/u te snel	31-40 km/u te snel	>40 km/u te snel	??? km/u te snel	TOTAAL
A12 Richting Bergen-op-Zoom (NL)		31.5	0	0	0	1	0	0	1
A12 Richting Bergen-op-Zoom (NL)		31.9	0	0	0	0	0	1	1
A12 Richting Bergen-op-Zoom (NL)		32.0	0	0	0	0	0	1	1
A12 Richting Bergen-op-Zoom (NL)		32.5	0	0	0	0	0	1	1
A12 Richting Bergen-op-Zoom (NL)		35.4	0	0	0	0	0	1	1
A12 Richting Brussel			0	0	1	0	0	4	5
A12 Richting Brussel		30.5	0	0	0	0	0	2	2
A12 Richting Brussel		41.7	0	0	0	0	0	2	2
A12 Richting Brussel		32.2	0	0	0	0	0	1	1
A12 Richting Brussel		32.3	0	0	0	0	0	1	1
A12 Richting Brussel		33.0	0	0	0	0	0	1	1
A12 RICHTING BRUSSEL - VIADUCT	*	33.2	83	81	35	9	9	0	217
A13-E313 Richting Antwerpen		2.9	0	0	0	0	0	3	3
A13-E313 Richting Antwerpen			0	0	0	0	0	3	3
A13-E313 Richting Antwerpen		3.0	0	0	0	0	0	2	2
A13-E313 Richting Antwerpen		1.2	0	0	0	0	0	1	1
A13-E313 Richting Antwerpen		2.0	0	0	0	0	0	1	1
A13-E313 Richting Luik		2.6	0	0	0	0	0	2	2
A13-E313 Richting Luik		0.5	0	0	0	0	0	1	1
A13-E313 Richting Luik		0.7	0	0	0	0	0	1	1
A14-E17 Richting Rijssel (F)			0	0	0	0	0	6	6
A1-E19 Ri. Breda (NL) afrit 5 Kl. Bareel N1 Bras.		46.7	0	0	0	0	0	1	1
A1-E19 Ri. Breda (NL) afrit 6 Wilrijk nr Wijnegem			0	0	0	0	0	1	1
A1-E19 Ri. Breda (NL) knoop Antw-N vanuit A12 NL			0	0	0	0	0	1	1
A1-E19 Richting Breda (NL)			0	0	0	0	0	4	4
A1-E19 Richting Breda (NL)		34.4	0	0	0	0	0	2	2
A1-E19 Richting Breda (NL)		31.7	0	0	0	0	0	1	1
A1-E19 Richting Breda (NL)		32.3	0	0	0	0	0	1	1



## SNELHEIDSINBREUKEN (autosnelwegen inbegrepen) : PLAATS

1e semester 2023

## Antwerpen

Straat	Huis nr	Km paal	0-10 km/u te snel	11-20 km/u te snel	21-30 km/u te snel	31-40 km/u te snel	>40 km/u te snel	??? km/u te snel	TOTAAL
A1-E19 Richting Breda (NL)		33.0	0	0	0	0	0	1	1
A1-E19 Richting Breda (NL)		45.8	0	0	1	0	0	0	1
A1-E19 Richting Brussel		32.7	25.575	1.803	312	60	38	0	27.788
A1-E19 Richting Brussel			0	0	1	0	0	1	2
A1-E19 Richting Brussel		32.4	0	0	0	0	0	1	1
A1-E19 Richting Brussel		33.3	0	0	0	0	0	1	1
A1-E19 Richting Brussel		60.0	0	0	0	0	0	1	1
Abdijstraat			0	0	0	0	0	2	2
Acacialaan			0	0	0	0	0	1	1
Adolf Greinerstraat			4	0	0	0	0	0	4
Amerikalei			22	2	0	0	0	5	29
Amerikalei	67		0	0	0	0	0	1	1
Amsterdamstraat			0	0	0	0	0	1	1
Anneessensstraat	THV 1		0	0	0	0	0	1	1
Antwerpsebaan			89	14	1	0	0	1	105
Antwerpsebaan	313		70	6	0	1	0	0	77
Antwerpsesteenweg			4	2	0	0	0	1	7
Antwerpsesteenweg	281		2	0	0	0	0	0	2
Antwerpsesteenweg	451		0	0	0	0	0	2	2
Antwerpsesteenweg	109		0	1	0	0	0	0	1
Arthur Sterckstraat	ZN		0	0	0	0	0	1	1
Atomiumlaan			415	58	3	0	3	0	479
August Van de Wielelei			59	3	0	1	0	0	63
August Van de Wielelei	360		16	0	0	0	0	0	16
August Van de Wielelei	356		6	3	0	0	0	0	9
August Van de Wielelei	307		4	2	0	0	0	0	6
August Van de Wielelei	301		1	0	0	0	0	0	1
August Vermeylenlaan			233	40	8	2	0	1	284



## SNELHEIDSINBREUKEN (autosnelwegen inbegrepen) : PLAATS

1e semester 2023

## Antwerpen

Straat	Huis nr	Km paal	0-10 km/u te snel	11-20 km/u te snel	21-30 km/u te snel	31-40 km/u te snel	>40 km/u te snel	??? km/u te snel	TOTAAL
August Vermeylenlaan	12		6	2	0	0	0	0	8
Bakkerstraat			0	0	0	0	0	1	1
Balansstraat			3	0	0	0	0	0	3
Beatrijslaan			587	118	8	4	2	0	719
Beatrijslaan	39		8	0	0	0	0	0	8
Belcrownlaan			74	17	4	3	2	0	100
Belgiëlei			16	3	0	0	0	0	19
Belgiëlei	137		5	1	0	0	0	0	6
Belgiëlei	138		2	1	0	0	0	0	3
Belgiëlei	148		3	0	0	0	0	0	3
Berchemlei			0	0	0	0	0	1	1
Berkenlaan (Wilrijk)			85	6	1	0	0	0	92
Berkenlaan (Wilrijk)	12		11	0	1	0	0	0	12
Berkenlaan (Wilrijk)	19		7	0	0	0	0	0	7
Berkenrijkslaan			40	4	1	0	0	0	45
(BERL100) R1 BUITENRING RICHTING NEDERLAND		8.2	41.142	3.891	725	196	181	0	46.135
(BERL70) R1 BUITENRING RICHTING NEDERLAND		8.2	1.553	238	31	2	1	0	1.825
(BERL90) R1 BUITENRING RICHTING NEDERLAND		8.2	3.003	126	12	6	3	0	3.150
(BERR100) R1 BUITENRING RICHTING NEDERLAND		8.2	11.023	808	114	23	17	0	11.985
(BERR70) R1 BUITENRING RICHTING NEDERLAND		8.2	484	74	8	0	0	0	566
(BERR90) R1 BUITENRING RICHTING NEDERLAND		8.2	741	38	3	1	0	0	783
Beukenlaan			268	29	3	1	0	1	302
Beukenlaan	12		18	4	0	0	0	0	22
Beukenlaan	10		8	0	0	0	0	0	8
Bevrijdingstunnel	Z/N		0	0	0	0	0	1	1
Binnensingel	NVT		1.746	246	74	30	13	0	2.109
Binnensingel			1.894	106	23	5	3	0	2.031
Binnensingel		4.8	422	118	38	11	5	0	594



## SNELHEIDSINBREUKEN (autosnelwegen inbegrepen) : PLAATS

1e semester 2023

## Antwerpen

Straat	Huis nr	Km paal	0-10 km/u te snel	11-20 km/u te snel	21-30 km/u te snel	31-40 km/u te snel	>40 km/u te snel	??? km/u te snel	TOTAAL
Binnensingel	NVT	6.2	355	79	29	7	2	0	472
Binnensingel	/		20	2	0	0	0	0	22
Bisschoppenhoflaan			3.434	186	33	12	10	1	3.676
Bisschoppenhoflaan	641		17	2	1	0	0	0	20
Bisschoppenhoflaan	632		11	6	0	0	0	0	17
Bisschoppenhoflaan	648		11	2	0	0	0	0	13
Bisschoppenhoflaan	638		8	3	1	0	0	0	12
Bisschoppenhoflaan	114		0	0	0	0	0	1	1
Bisschoppenhoflaan	608		0	0	0	0	0	1	1
Bist (Ekeren)			185	51	8	0	0	0	244
Bist (Ekeren)	66		34	7	0	0	0	0	41
Bist (Ekeren)	129		33	7	0	0	0	0	40
Blancefloerlaan			628	78	7	0	1	1	715
Blancefloerlaan	181		147	10	1	0	0	0	158
Blancefloerlaan	179		119	16	0	2	0	0	137
Blancefloerlaan	183		22	1	1	0	0	0	24
Blancefloerlaan	179A		0	1	0	1	0	0	2
Blancefloerlaan	359		0	0	0	0	0	1	1
Bleekhofstraat			96	17	1	1	0	0	115
Boekenberglei			37	6	0	1	0	0	44
Boekenberglei	129		7	0	0	0	0	0	7
Bolivartunnel			0	0	0	0	0	2	2
Boombekelaan			80	11	4	1	0	0	96
Boomgaardstraat			0	0	0	0	0	1	1
Boomsesteenweg (Antwerpen)			110	18	6	1	0	2	137
Boomsesteenweg (Wilrijk)			1.704	295	62	10	2	1	2.074
Boomsesteenweg (Wilrijk)	494		52	3	0	1	0	0	56
Boomsesteenweg (Wilrijk)	466		48	6	1	0	0	0	55



## SNELHEIDSINBREUKEN (autosnelwegen inbegrepen) : PLAATS

1e semester 2023

## Antwerpen

Straat	Huis nr	Km paal	0-10 km/u te snel	11-20 km/u te snel	21-30 km/u te snel	31-40 km/u te snel	>40 km/u te snel	??? km/u te snel	TOTAAL
Boomsesteenweg (Wilrijk)	431		32	9	0	0	0	0	41
Boomsesteenweg (Wilrijk)	472		28	5	1	0	0	0	34
Boomsesteenweg (Wilrijk)	273		0	0	0	0	0	3	3
Boomsesteenweg (Wilrijk)	639		0	0	0	0	0	2	2
Boomsesteenweg (Wilrijk)	375		0	0	0	0	0	1	1
Boomsesteenweg (Wilrijk)	925		0	0	0	0	0	1	1
Borrewaterstraat			0	0	0	0	0	1	1
Borsbeeksebrug			40	3	1	0	0	0	44
Borsbeeksesteenweg			58	3	0	0	0	0	61
Borsbeeksesteenweg	95		4	0	0	0	0	0	4
Borsbeeksesteenweg	80		1	0	0	0	0	0	1
Bosheidelaan			0	1	0	0	0	0	1
Boterlaarbaan			432	21	1	0	0	0	454
Boudewijnsstraat			0	0	0	0	0	1	1
Bredabaan			7.601	507	57	16	6	7	8.194
Bredabaan	960		230	33	4	1	0	0	268
Brederodestraat			0	0	0	0	0	1	1
Britselei			0	0	0	0	0	1	1
Brouwersvliet			0	0	0	0	0	1	1
(BTB) A12 RICHTING BRUSSEL VOOR DE BEVRIJDINGSTUNN		34.1	16.069	1.450	102	25	12	0	17.658
Burgemeester Gabriel Theunisbrug			0	0	0	0	0	7	7
Burgemeester Woutersstraat			0	0	0	0	0	1	1
Charles de Costerlaan			0	0	0	0	0	1	1
Cockerillkaai	13		5	0	0	0	0	0	5
Cockerillkaai	34		2	0	0	0	0	0	2
(CTA100) A1-E19 RICHTING RING1		32.5	47.063	3.848	479	107	83	0	51.580
(CTA70) A1-E19 RICHTING RING1		32.5	9.521	2.638	375	24	5	0	12.563



## SNELHEIDSINBREUKEN (autosnelwegen inbegrepen) : PLAATS

1e semester 2023

## Antwerpen

Straat	Huis nr	Km paal	0-10 km/u te snel	11-20 km/u te snel	21-30 km/u te snel	31-40 km/u te snel	>40 km/u te snel	??? km/u te snel	TOTAAL
(CTA90) A1-E19 RICHTING RING1		32.5	17.954	1.592	177	22	10	0	19.755
Cuperusstraat			47	7	2	0	0	0	56
Cuperusstraat	37		4	0	0	0	0	0	4
Cuperusstraat	10		1	0	0	0	0	0	1
Cuperusstraat	40		1	0	0	0	0	0	1
Dambruggestraat			9	0	0	0	0	0	9
De Oude Landen	40		4	2	0	0	0	0	6
Desguinlei			1.590	139	16	4	1	0	1.750
Desguinlei	222		0	0	0	0	0	1	1
Deurnsebaan			0	0	0	0	0	2	2
De Villegasstraat	ZN		0	0	0	0	0	1	1
De Vriërestraat			0	0	0	0	0	1	1
D'Herbouvillekaai			83	15	1	0	0	1	100
D'Herbouvillekaai	11		13	1	1	0	0	0	15
Diksmuidelaan			72	7	4	1	0	0	84
Diksmuidelaan	319		6	0	1	0	0	0	7
Diksmuidelaan	321		5	1	0	0	0	0	6
Diksmuidelaan	323		2	2	0	0	0	0	4
Diksmuidelaan	260		2	0	0	0	0	0	2
Diksmuidelaan	267		2	0	0	0	0	0	2
Dinantstraat			0	0	0	0	0	1	1
Dokter Coenstraat			0	0	0	0	0	1	1
Dokter Maurice Timmermanslaan			0	0	0	0	0	1	1
Dokter Veeckmanslaan			0	0	0	0	0	1	1
Doornstraat			418	32	5	1	0	0	456
Doornstraat	281		39	6	0	0	0	0	45
Doornstraat	271		32	5	0	0	0	0	37
Dorpstraat (Antwerpen)			30	4	0	0	0	0	34



## SNELHEIDSINBREUKEN (autosnelwegen inbegrepen) : PLAATS

1e semester 2023

## Antwerpen

Straat	Huis nr	Km paal	0-10 km/u te snel	11-20 km/u te snel	21-30 km/u te snel	31-40 km/u te snel	>40 km/u te snel	??? km/u te snel	TOTAAL
Dorpstraat (Antwerpen)	81		8	1	0	0	0	0	9
Dorpstraat (Antwerpen)	90		7	0	0	0	0	0	7
Dorpstraat (Antwerpen)	79		2	2	0	0	0	0	4
Driehoekstraat			116	10	0	0	0	0	126
Driehoekstraat	294		45	1	0	0	0	0	46
Duinstraat			0	0	0	0	0	1	1
Dynamicalaan			31	10	0	1	0	0	42
E313 RICHTING HASSELT/LUIK		2.7	608	94	22	5	2	0	731
Eglantierlaan			4	0	0	0	0	0	4
Ekerse Steenweg			3	1	0	0	0	0	4
Eliaertsstraat	34		0	0	0	0	0	1	1
Elisabethlaan			12.404	501	51	10	1	0	12.967
Elisabethlaan	158		193	13	0	0	0	0	206
Emiel Vloorsstraat			1.144	200	35	9	4	0	1.392
Emiel Vloorsstraat	37		0	0	0	0	0	1	1
Ernest Van Dijckkaai			15	0	0	0	0	1	16
Esmoreitlaan			110	20	1	0	0	0	131
Esmoreitlaan	19		5	0	0	0	0	0	5
Falconplein			0	0	0	0	0	1	1
Flamingostraat	39		0	0	0	0	0	1	1
Franklin Rooseveltplaats			0	0	0	0	0	3	3
Frans Tijsmanstunnel			0	0	0	0	0	1	1
Frans van Dunlaan			426	48	8	1	0	0	483
Frans van Dunlaan	57		117	10	0	0	0	0	127
Frans van Dunlaan	83		88	6	1	0	0	0	95
Frans van Dunlaan	67		61	6	0	0	0	0	67
Frans van Dunlaan	85		54	5	1	0	0	0	60
Frans van Dunlaan	61		31	4	0	0	0	0	35





## SNELHEIDSINBREUKEN (autosnelwegen inbegrepen) : PLAATS

1e semester 2023

## Antwerpen

Straat	Huis nr	Km paal	0-10 km/u te snel	11-20 km/u te snel	21-30 km/u te snel	31-40 km/u te snel	>40 km/u te snel	??? km/u te snel	TOTAAL
Galgenweellaan			190	14	3	1	0	0	208
Gasstraat			25	4	0	0	0	1	30
Gasstraat	48		20	1	1	0	0	0	22
Gasthuistunnel			10.715	1.888	219	23	2	0	12.847
Generaal Armstrongweg			0	0	0	0	0	2	2
Generaal Eisenhowerlei			0	0	0	0	0	1	1
Generaal Lemanstraat			16.605	1.181	110	10	5	0	17.911
Generaal Lemanstraat	82		28	3	0	0	0	0	31
Gerard Le Grellelaan			152	26	3	0	0	0	181
Gitschotellei			4	0	0	0	0	1	5
Gitschotellei	138		1	0	0	0	0	0	1
Gloriantlaan			61	7	0	1	0	1	70
Gloriantlaan	23		9	0	0	0	0	0	9
Groenenborgerlaan			307	17	4	2	0	0	330
Groenenborgerlaan	131		15	1	0	0	0	0	16
Groenenborgerlaan	185		10	3	0	0	0	0	13
Groenenborgerlaan	154		11	1	0	0	0	0	12
Groenenborgerlaan	152		6	1	0	0	0	0	7
Groenendaallaan			514	92	13	2	2	4	627
Groenendaallaan	67		23	3	0	0	0	0	26
Groenendaallaan	54		12	1	0	0	0	0	13
Groenendaallaan	394		0	0	0	0	0	1	1
Groenenhoekstraat	35		0	0	0	0	0	1	1
Groot Hagelkruis			8	0	0	0	0	0	8
Groot Hagelkruis	144		0	0	0	0	0	1	1
Grotesteenweg			676	34	9	1	1	0	721
Grotesteenweg	291		0	0	0	0	0	1	1
Grotesteenweg	609		0	0	0	0	0	1	1



## SNELHEIDSINBREUKEN (autosnelwegen inbegrepen) : PLAATS

1e semester 2023

## Antwerpen

Straat	Huis nr	Km paal	0-10 km/u te snel	11-20 km/u te snel	21-30 km/u te snel	31-40 km/u te snel	>40 km/u te snel	??? km/u te snel	TOTAAL
Haantjeslei			0	0	0	0	0	1	1
Halenstraat	19		0	0	0	0	0	1	1
Halenstraat			0	0	0	0	0	1	1
Halewijnlaan			96	10	0	0	0	3	109
Halewijnlaan	84		24	4	3	0	0	0	31
Halewijnlaan	82		10	1	0	0	0	0	11
Halewijnlaan	88		8	1	0	0	0	0	9
Heistraat			0	0	0	0	0	1	1
Hendriklei			122	5	26	2	1	1	157
Hendriklei	179		35	1	0	0	0	0	36
Hendriklei	177		21	0	0	0	0	0	21
Hendriklei	52		11	2	0	0	0	0	13
Herentalsebaan			0	0	0	0	0	1	1
Hofstraat	17		0	0	0	0	0	1	1
Huidevettersstraat			0	0	0	0	0	1	1
IJzerlaan			0	0	0	0	0	1	1
(INDAVER70) R2.223 RICHTING ANTWERPEN/BREDA		0.82	27.258	7.598	1.739	221	31	1	36.848
Italiëlei			0	0	0	0	0	3	3
Italiëlei	39		0	0	0	0	0	1	1
Jachtlaan			27	5	1	0	0	0	33
Jachtlaan	21		4	2	0	0	0	0	6
Jachtlaan	28		1	1	0	1	0	0	3
Jan De Voslei			29	7	1	0	0	0	37
Jan De Voslei	6		0	0	0	0	0	1	1
Jan Van Rijswijklaan			5.932	458	73	14	6	0	6.483
Jan Van Rijswijklaan	191		0	0	0	0	0	1	1
Jan Welterslaan			2	0	0	0	0	0	2
Jeanne Brabantstunnel			7.140	767	66	9	5	0	7.987



## SNELHEIDSINBREUKEN (autosnelwegen inbegrepen) : PLAATS

1e semester 2023

## Antwerpen

Straat	Huis nr	Km paal	0-10 km/u te snel	11-20 km/u te snel	21-30 km/u te snel	31-40 km/u te snel	>40 km/u te snel	??? km/u te snel	TOTAAL
Jordaenskaai			4	0	0	0	0	1	5
Jos Brabantstunnel			3.923	489	36	4	1	0	4.453
Jules Moretuslei			5	1	0	0	0	0	6
Julius De Geyterstraat			0	0	0	0	0	3	3
Kapelsesteenweg			13	2	0	0	0	0	15
Kapelsesteenweg	203		0	0	0	0	1	0	1
Karel Rogierstraat			0	0	0	0	0	1	1
Kastelweg	8		18	16	4	2	0	0	40
Kattendijkdok-Oostkaai	NVT.		0	0	0	0	0	1	1
Kennedytunnel			0	0	0	0	0	5	5
KENNEDYTUNNEL LO			0	0	0	0	0	1	1
Kernenergiestraat			69	14	1	0	0	0	84
Ketsstraat			0	0	0	0	0	1	1
Kielplein			0	0	1	0	0	0	1
Kipdorpvest			0	0	0	0	0	1	1
(KLBAR110) A1-E19 RICHTING ANTWERPEN		46.9	5	0	0	0	0	0	5
(KLBAR120) A1-E19 RICHTING ANTWERPEN		46.9	3.051	444	153	64	51	0	3.763
(KLBAR70) A1-E19 RICHTING ANTWERPEN		46.9	1.035	389	176	42	3	0	1.645
(KLBAR90) A1-E19 RICHTING ANTWERPEN		46.9	3.207	679	58	4	4	0	3.952
Kleine Doornstraat			18	3	0	0	0	0	21
Kloosterstraat (Antwerpen)	33		0	0	0	0	0	1	1
Kloosterstraat (Ekeren)	122		0	0	0	0	0	2	2
Kortrijkstraat			0	0	0	0	0	1	1
Krijgsbaan (Hoboken)			0	0	0	0	0	1	1
Krijgslaan			60	2	3	0	0	0	65
Krijgslaan	220		11	0	0	0	0	0	11
Krijgslaan	128		3	0	0	0	0	0	3
Krijgslaan	226		2	1	0	0	0	0	3



## SNELHEIDSINBREUKEN (autosnelwegen inbegrepen) : PLAATS

1e semester 2023

## Antwerpen

Straat	Huis nr	Km paal	0-10 km/u te snel	11-20 km/u te snel	21-30 km/u te snel	31-40 km/u te snel	>40 km/u te snel	??? km/u te snel	TOTAAL
Kroonstraat	80		1	0	0	0	0	0	1
Kruishofstraat	44		0	0	0	0	0	1	1
Laaglandweg			0	0	0	0	0	1	1
Laar (Ekeren)			0	0	0	0	0	2	2
Laar (Ekeren)	73		0	0	0	0	0	1	1
Laarsebaan	90		0	0	0	0	0	1	1
Lakborslei			149	25	8	1	0	1	184
Lambrechtschoekenlaan			26	2	0	0	0	0	28
Lambrechtschoekenlaan	146		1	0	0	0	0	0	1
Lambrechtschoekenlaan	8		0	0	0	0	0	1	1
Lammekensstraat			0	0	0	0	0	1	1
Lamorinièrestraat			0	0	0	0	0	1	1
Lange Altaarstraat			0	0	0	0	0	1	1
Lange Beeldekenstraat			0	0	0	0	0	1	1
Lange Dijkstraat			7	0	0	0	0	0	7
Lange Scholiersstraat	104		0	0	0	0	0	1	1
Ledeganckkaai			89	18	3	1	0	0	111
Leguit			0	0	0	0	0	2	2
Leningstraat	26		0	0	0	0	0	1	1
Leopold de Waelplaats			0	0	0	0	0	1	1
Letterkundestraat	249		0	0	0	0	0	1	1
Leugenberg			481	43	3	0	0	1	528
Leugenberg	162		53	2	0	0	0	0	55
Leugenberg	148		4	0	0	0	0	0	4
Lode Vissenaekenstraat			596	76	7	0	0	1	680
Lode Vissenaekenstraat	2		78	10	2	0	0	0	90
Lode Vissenaekenstraat	4		69	10	1	0	0	0	80
Lode Vissenaekenstraat	6		26	5	0	0	0	0	31



## SNELHEIDSINBREUKEN (autosnelwegen inbegrepen) : PLAATS

1e semester 2023

## Antwerpen

Straat	Huis nr	Km paal	0-10 km/u te snel	11-20 km/u te snel	21-30 km/u te snel	31-40 km/u te snel	>40 km/u te snel	??? km/u te snel	TOTAAL
Lodewijk Ontropstraat	17		0	0	0	0	0	1	1
Lode Zielenslaan			127	19	2	0	0	0	148
Lode Zielenslaan	28		36	13	2	0	0	0	51
Lode Zielenslaan	30		26	7	1	0	0	0	34
Luitenant Lippenslaan			251	39	5	0	0	0	295
Luitenant Lippenslaan	20		25	4	1	0	0	0	30
Maaldersstraat			0	0	0	0	0	2	2
Maantjessteenweg			5	0	0	0	0	0	5
Maantjessteenweg	176		1	0	0	0	0	0	1
Maarschalk Montgomeryplein	18		0	0	0	0	0	1	1
Maccabilaan			131	31	8	2	1	0	173
Maria-Henriëttalei (Antwerpen)			0	0	0	0	0	1	1
Maria Telkesstraat			0	0	0	0	0	2	2
Maria-Theresialei (Antwerpen)	9		1	0	0	0	0	0	1
Meirbrug			0	0	0	0	0	1	1
Merksemheidelaan			0	0	0	0	0	2	2
Merksemsesteenweg			0	0	0	0	0	1	1
Middelheimlaan			6	4	0	0	0	0	10
Middelmolenlaan			7	4	0	0	0	0	11
Moerelei			307	39	6	1	0	0	353
Moerelei	131		114	12	3	0	0	0	129
MOLENLEI RICHTING OUDE GODSTRAAT MORTSEL	ZN		138	39	8	0	0	0	185
Monnikenhofstraat			136	12	0	1	0	0	149
Monnikenhofstraat	255		72	5	1	0	0	0	78
Monnikenhofstraat	238		17	0	1	0	0	0	18
Montignystraat			0	0	0	0	0	1	1
Morckhovenlei	14		0	0	0	0	0	1	1
N101		5.3	307	361	117	25	4	0	814



## SNELHEIDSINBREUKEN (autosnelwegen inbegrepen) : PLAATS

1e semester 2023

## Antwerpen

Straat	Huis nr	Km paal	0-10 km/u te snel	11-20 km/u te snel	21-30 km/u te snel	31-40 km/u te snel	>40 km/u te snel	??? km/u te snel	TOTAAL
N101		16.1	197	204	59	19	7	0	486
N101		13.4	108	91	22	6	2	0	229
N101		17.2	29	29	5	1	1	0	65
N116 Borgerhout (Antwerpen)(N12) - Nijlen (N13)		0.4	0	0	0	0	0	1	1
N129 Schijnpoort - Noorderlaan te Antwerpen			1	0	0	0	0	0	1
N151 Vogelzanglaan te Antwerpen			0	1	0	0	0	0	1
N180 NOORDERLAAN RICHTING ANTWERPEN	34		192	22	6	3	1	0	224
N180 NOORDERLAAN RICHTING EKEREN		0.7	332	52	16	1	2	0	403
N180 Noorderlaan te Antwerpen	*	6.9	152	121	34	13	5	0	325
N180 Noorderlaan te Antwerpen		9.6	114	90	20	7	4	0	235
N180 Noorderlaan te Antwerpen	*	4.9	42	31	12	3	0	0	88
N180 Noorderlaan te Antwerpen		9.7	28	26	3	5	2	0	64
N180 Noorderlaan te Antwerpen		9.4	29	21	6	2	1	0	59
N180 Noorderlaan te Antwerpen			7	2	0	0	0	0	9
N180 Noorderlaan te Antwerpen		10.1	0	0	0	0	0	1	1
Nationalestraat			0	0	0	0	0	2	2
Nationalestraat	THV 1		0	0	0	0	0	1	1
Nieuwdreef			22	1	0	0	0	2	25
Nieuwdreef	148		1	1	0	0	0	0	2
Nieuwdreef	170		2	0	0	0	0	0	2
Noorderlaan			1.421	259	25	8	2	7	1.722
Noorderlaan	17		137	28	4	1	1	0	171
Noorderlaan	131		27	9	1	0	0	0	37
Noorderlaan	121		22	4	1	0	0	0	27
Noorderlaan	11.2.		15	6	1	0	0	0	22
Noorderlaan	119		0	0	0	0	0	1	1
Noorderlaan	53		0	0	0	0	0	1	1
Noorderlaan	81		1	0	0	0	0	0	1



## SNELHEIDSINBREUKEN (autosnelwegen inbegrepen) : PLAATS

1e semester 2023

## Antwerpen

Straat	Huis nr	Km paal	0-10 km/u te snel	11-20 km/u te snel	21-30 km/u te snel	31-40 km/u te snel	>40 km/u te snel	??? km/u te snel	TOTAAL
Noorderlaan	89		0	0	0	0	0	1	1
NOORDERLAAN RICHTING NOORDERLAANBRUG STAD IN	ZN		89	48	17	3	4	0	161
Noordersingel	NVT	4.1	1.545	359	109	33	13	0	2.059
Noordersingel			827	84	17	8	3	0	939
Noordersingel	10		1	0	0	0	0	0	1
Noordersingel	7		0	0	0	0	0	1	1
Notelaarstraat			0	0	0	0	0	1	1
Oosterweelsteenweg	THV W		0	0	0	0	0	1	1
Orteliuskaai			1	0	0	0	0	0	1
Oudeleeuwenrui	12		0	0	0	0	0	1	1
Oudeleeuwenrui	6		0	0	0	0	0	1	1
Oudestraat (Wilrijk)			0	0	0	0	0	1	1
Paardenmarkt	21		0	0	0	0	0	1	1
Paardenmarkt	9		0	0	0	0	0	1	1
Paleisstraat	46		0	0	0	0	0	1	1
Palinckstraat			0	0	0	0	0	1	1
Pastoor Goetschalckxstraat			0	0	0	0	0	1	1
Pastorijstraat			0	0	0	0	0	1	1
Pelikaanstraat			0	0	0	0	0	2	2
Pelikaanstraat	3		0	0	0	0	0	1	1
Perenstraat			0	0	0	0	0	1	1
Planetariumlaan			0	0	0	0	0	1	1
Plantin en Moretuslei			475	48	4	0	0	5	532
Plantin en Moretuslei	321		75	6	3	0	0	0	84
Plantin en Moretuslei	200		21	1	0	0	0	0	22
Plantin en Moretuslei	161		7	0	0	0	0	0	7
Plantin en Moretuslei	122		6	0	0	0	0	0	6



## SNELHEIDSINBREUKEN (autosnelwegen inbegrepen) : PLAATS

1e semester 2023

## Antwerpen

Straat	Huis nr	Km paal	0-10 km/u te snel	11-20 km/u te snel	21-30 km/u te snel	31-40 km/u te snel	>40 km/u te snel	??? km/u te snel	TOTAAL
Plantin en Moretuslei	106		0	0	0	0	0	1	1
Plantin en Moretuslei	210		0	0	0	0	0	1	1
Plantinkaai			2	0	0	0	0	0	2
Plasstraat			13	0	0	0	0	0	13
Plasstraat	13		8	1	0	0	0	0	9
Platanenlaan			0	0	0	0	0	1	1
Posthofbrug			1.582	196	28	1	1	0	1.808
Poststraat			0	0	0	0	0	1	1
Pochoekstraat			0	0	0	0	0	2	2
Pochoekstraat	109		0	0	0	0	0	1	1
Provinciestraat			0	0	0	0	0	3	3
Provinciestraat	THV 8		0	0	0	0	0	1	1
Puihoek			29	1	0	0	0	0	30
Puihoek	114		8	0	0	0	0	0	8
Puihoek	40		3	0	0	1	0	0	4
Quellinstraat	6		0	0	0	0	0	1	1
Quinten Matsijslei			198	18	3	0	0	2	221
Quinten Matsijslei	47		11	1	0	0	0	0	12
Quinten Matsijslei	43		3	0	0	0	0	0	3
R10 Binnenring			0	1	0	0	0	0	1
R10 NOORDERSINGEL RICHTING NOORD		4.1	305	59	31	10	2	0	407
R11 Richting Hoboken			29	7	0	0	0	1	37
R11 Richting Wijnegem			23	2	0	0	1	0	26
R11 Richting Wijnegem		8.7	0	0	0	0	0	1	1
R11 Richting Wijnegem		9.0	0	0	0	0	0	1	1
R11 - VERBINDING TUSSEN N173 EN A12			474	83	19	3	2	0	581
R1 Binnenring	*	11.9	1.844	648	132	25	18	0	2.667
R1 Binnenring		12.4	131	67	14	5	2	0	219





## SNELHEIDSINBREUKEN (autosnelwegen inbegrepen) : PLAATS

1e semester 2023

## Antwerpen

Straat	Huis nr	Km paal	0-10 km/u te snel	11-20 km/u te snel	21-30 km/u te snel	31-40 km/u te snel	>40 km/u te snel	??? km/u te snel	TOTAAL
R1 Binnenring			0	0	1	1	0	18	20
R1 Binnenring		7.4	0	0	1	0	0	2	3
R1 Binnenring		10.0	0	0	0	0	0	2	2
R1 Binnenring		11.7	0	0	0	0	0	2	2
R1 Binnenring		1.9	0	0	0	0	0	2	2
R1 Binnenring		4.3	0	0	0	0	0	2	2
R1 Binnenring		8.7	0	0	0	0	0	2	2
R1 Binnenring		0.4	0	0	0	0	0	1	1
R1 Binnenring		10.5	0	0	0	0	0	1	1
R1 Binnenring		11.2	0	0	0	0	0	1	1
R1 Binnenring		11.3	0	0	0	0	0	1	1
R1 Binnenring		11.4	0	0	0	0	0	1	1
R1 Binnenring		13.5	0	0	0	0	0	1	1
R1 Binnenring		14.6	0	0	0	0	0	1	1
R1 Binnenring		15.2	1	0	0	0	0	0	1
R1 Binnenring		2.9	0	0	0	0	0	1	1
R1 Binnenring		5.0	0	0	0	0	0	1	1
R1 Binnenring		7.0	0	0	0	0	0	1	1
R1 Binnenring		7.1	0	0	0	0	0	1	1
R1 Binnenring		7.5	0	0	0	0	0	1	1
R1 Binnenring		7.6	0	0	0	0	0	1	1
R1 Binnenring		7.7	0	0	0	0	0	1	1
R1 Binnenring		7.8	0	0	0	1	0	0	1
R1 Binnenring		8.8	0	0	0	0	0	1	1
R1 Binnenring		8.9	0	0	0	0	0	1	1
R1 Binnenring afrit 1 Merksem			0	0	0	0	0	1	1
R1 Binnenring afrit 3 Borgerhout			0	0	0	0	0	2	2
R1 Binnenring afrit 4 Berchem		7.3	0	0	0	0	1	2	3



## SNELHEIDSINBREUKEN (autosnelwegen inbegrepen) : PLAATS

1e semester 2023

## Antwerpen

Straat	Huis nr	Km paal	0-10 km/u te snel	11-20 km/u te snel	21-30 km/u te snel	31-40 km/u te snel	>40 km/u te snel	??? km/u te snel	TOTAAL
R1 Binnenring afrit 4 Berchem			0	0	0	0	0	1	1
R1 Binnenring knoop Antw-Centrum A12-A112 ri R1		0.7	0	0	0	0	0	1	1
R1 Binnenring knoop Antwerpen-O v A13/E313 ri R1			0	0	0	0	0	2	2
R1 Binnenring knoop Antwerpen-O v R1 ri A13/E313			0	0	0	0	0	4	4
R1 Binnenring knoop Antw-N van A12 NL ri R1			0	0	0	0	0	2	2
R1 Binnenring oprit 1 Merksem		4.4	0	0	0	0	0	1	1
R1 Binnenring oprit 1 Merksem			0	0	0	0	0	1	1
R1 BINNENRING RICHTING A11 (ZELZATE) / N49A (LINKE	*	16.1	639	282	34	5	0	0	960
R1 Buitenring	*	11.9	410	176	39	18	10	0	653
R1 Buitenring			0	1	0	1	2	16	20
R1 Buitenring		5.7	0	0	0	0	0	8	8
R1 Buitenring		3.5	0	0	1	0	1	3	5
R1 Buitenring		2.9	0	0	0	0	2	1	3
R1 Buitenring		4.2	0	0	0	0	0	3	3
R1 Buitenring		5.0	0	0	0	0	3	0	3
R1 Buitenring		11.0	0	0	0	0	0	2	2
R1 Buitenring		5.4	0	0	0	0	1	1	2
R1 Buitenring		6.0	0	0	0	0	0	2	2
R1 Buitenring		8.4	0	0	0	0	0	2	2
R1 Buitenring		9.5	0	0	0	0	0	2	2
R1 Buitenring		9.8	0	0	0	0	0	2	2
R1 Buitenring		0.7	0	0	0	0	1	0	1
R1 Buitenring		12.0	0	0	0	0	1	0	1
R1 Buitenring		15.1	0	0	0	0	0	1	1
R1 Buitenring		3.4	0	0	0	0	0	1	1
R1 Buitenring		6.5	0	0	0	0	0	1	1
R1 Buitenring		7.0	0	0	0	0	0	1	1



## SNELHEIDSINBREUKEN (autosnelwegen inbegrepen) : PLAATS

1e semester 2023

## Antwerpen

Straat	Huis nr	Km paal	0-10 km/u te snel	11-20 km/u te snel	21-30 km/u te snel	31-40 km/u te snel	>40 km/u te snel	??? km/u te snel	TOTAAL
R1 Buitenring		8.5	0	0	0	0	0	1	1
R1 Buitenring		9.1	0	0	0	0	1	0	1
R1 Buitenring afrit 2 Deurne		9.7	0	0	0	0	0	2	2
R1 Buitenring afrit 2 Deurne			0	0	0	0	0	2	2
R1 Buitenring afrit 3 Borgerhout		9.2	0	0	0	0	0	1	1
R1 Buitenring afrit 5 Wilrijk Gerard Le Grellelaan			0	0	0	0	0	1	1
R1 Buitenring knoop Antwerpen-W van A11/E34 ri R1			0	0	0	0	0	1	1
R1 Buitenring knoop Antwerpen-Z van R1 naar A1/E19		9.8	0	0	0	0	0	1	1
R1 Buitenring knoop Antw-N van R001012 ri A12 NL		0.0	0	0	0	0	0	2	2
R1 Buitenring langsweg complex 1 Merksem			0	0	0	0	0	1	1
R1 Buitenring oprit 6 Linkeroever		0.6	0	0	0	0	0	1	1
R1 BUITENRING RICHTING NEDERLAND	*	3.5	2.606	840	215	42	12	0	3.715
R1 BUITENRING RICHTING NEDERLAND		3.5	260	142	33	4	5	0	444
R2 RICHTING BERGEN OP ZOOM		88.2	1.231	127	40	6	8	0	1.412
R2 Richting Kallo (A11-E34)		89.6	35	16	6	1	0	0	58
R2 RICHTING ZELZATE		86.8	1.040	101	29	2	3	0	1.175
Rijnkaai			30	6	0	0	0	2	38
Rijnkaai	25		8	1	0	0	0	0	9
Rijnkaai	19		5	1	0	0	0	0	6
Rijnkaai	23		3	3	0	0	0	0	6
Rijnkaai	37		2	0	0	0	0	0	2
Ringlaan (Merksem)			177	10	1	1	0	0	189
Roderveldlaan			901	92	17	2	3	0	1.015
(ROL70) R1 RICHTING GENT VOOR J.F. KENNEDYTUNNEL		13.43	25.702	3.606	748	166	84	0	30.306
(ROL90) R1 RICHTING GENT VOOR J.F. KENNEDYTUNNEL		13.43	1.764	154	28	11	20	0	1.977
(ROR70) R1 RICHTING GENT VOOR J.F. KENNEDYTUNNEL		13.43	2.738	348	63	8	2	0	3.159



## SNELHEIDSINBREUKEN (autosnelwegen inbegrepen) : PLAATS

1e semester 2023

## Antwerpen

Straat	Huis nr	Km paal	0-10 km/u te snel	11-20 km/u te snel	21-30 km/u te snel	31-40 km/u te snel	>40 km/u te snel	??? km/u te snel	TOTAAL
(ROR90) R1 RICHTING GENT VOOR J.F. KENNEDYTUNNEL		13.43	360	16	4	2	1	0	383
Rotterdamstraat			28	4	0	0	0	0	32
Rubenslei			0	0	0	0	0	1	1
Ruggeveldlaan			708	52	8	2	0	0	770
Ruggeveldlaan	488		0	0	0	0	0	1	1
Ruimtevaartlaan			206	29	3	0	0	0	238
Ruimtevaartlaan	10		36	7	0	0	0	0	43
Ryenlanddreef	15		8	1	0	0	0	0	9
Ryenlanddreef			5	0	0	0	0	0	5
Salesianenlaan			0	0	0	0	0	3	3
Samberstraat			86	6	0	0	0	0	92
Scheldelaan			0	0	0	0	0	3	3
Scheldelaan	420		0	0	0	0	0	1	1
Schijnpoortweg			1	0	0	0	0	0	1
Schoenmarkt			0	0	0	0	0	1	1
Schoenstraat			0	0	0	0	0	1	1
Schoonbroek			91	11	2	0	0	2	106
Schorpioenstraat	ZN		0	0	0	0	0	1	1
Schotensesteenweg			96	7	1	0	0	0	104
Schotensesteenweg	473		9	0	0	0	0	0	9
Schriek			200	12	3	0	0	0	215
Schroeilaan			701	142	18	5	2	1	869
Schroeilaan	VERL		1	0	0	0	0	0	1
Singel			18	2	1	0	0	1	22
Sint-Annatunnel			0	0	0	0	0	1	1
Sint-Bernardsesteenweg			49	6	0	0	0	0	55
Sint-Bernardsesteenweg	1400		1	0	0	0	0	0	1



## SNELHEIDSINBREUKEN (autosnelwegen inbegrepen) : PLAATS

1e semester 2023

## Antwerpen

Straat	Huis nr	Km paal	0-10 km/u te snel	11-20 km/u te snel	21-30 km/u te snel	31-40 km/u te snel	>40 km/u te snel	??? km/u te snel	TOTAAL
Sint-Bernardsesteenweg	230		0	0	0	0	0	1	1
Sint-Bernardsesteenweg	987		1	0	0	0	0	0	1
Sint-Bernardsesteenweg (Hoboken)			194	22	0	0	0	2	218
Sint-Bernardsesteenweg (Hoboken)	1400		2	0	0	0	0	0	2
Sint-Elisabethstraat			0	0	0	0	0	1	1
Sint-Gummarusstraat	THV 3		0	0	0	0	0	1	1
Sint-Jacobsmarkt			0	0	0	0	0	1	1
Sint-Jansplein			0	0	0	0	0	1	1
Sint-Jansvliet			0	0	0	0	0	1	1
Sint-Michielskaai			1	0	0	0	0	0	1
Sint-Pietersvliet			0	0	0	0	0	1	1
Sint-Vincentiusstraat	28		0	0	0	0	0	1	1
Slachthuislaan			92	22	2	2	0	2	120
Slachthuislaan	9		7	1	0	1	0	0	9
Slachthuislaan	21		0	0	0	0	0	1	1
Sneeuwbeslaan			0	0	1	0	0	0	1
Solvynsstraat			0	0	0	0	0	1	1
Sportstraat	99		0	0	0	0	0	1	1
Sprangwielstraat			56	6	0	0	0	0	62
Sprangwielstraat	23		3	0	0	0	0	0	3
Statielei			0	0	0	0	0	1	1
Statiestraat (Berchem)			0	0	0	0	0	2	2
Steenhouwersvest			0	0	0	0	0	1	1
Steenovenstraat	20		15	1	0	0	0	0	16
Steenovenstraat			10	0	0	0	0	0	10
Steenovenstraat	14		6	1	0	0	0	0	7
Stenenbrug			29	2	1	0	0	3	35
Straatsburgbrug			0	0	0	0	0	1	1



## SNELHEIDSINBREUKEN (autosnelwegen inbegrepen) : PLAATS

1e semester 2023

## Antwerpen

Straat	Huis nr	Km paal	0-10 km/u te snel	11-20 km/u te snel	21-30 km/u te snel	31-40 km/u te snel	>40 km/u te snel	??? km/u te snel	TOTAAL
Straatsburgdok-Noordkaai			11	1	0	0	0	0	12
Tabakvest			0	0	0	0	0	1	1
Ten Eekhovlei			0	0	0	0	0	1	1
Terbekehofdreef			124	16	2	1	0	0	143
Terbekehofdreef	58		16	3	0	1	0	0	20
Ter Heydelaan			70	8	1	0	0	0	79
Ter Heydelaan	312		6	0	0	0	0	0	6
Ter Heydelaan	288		3	0	0	0	0	0	3
Terlostraat			0	0	0	0	0	2	2
Thonetlaan			59	5	1	0	0	0	65
Transcontinentaalweg			42	9	0	0	0	0	51
Turnhoutsebaan (Borgerhout)	242		757	210	91	43	22	0	1.123
Turnhoutsebaan (Borgerhout)	243		116	43	12	9	3	0	183
Turnhoutsebaan (Borgerhout)	350		0	0	0	0	0	6	6
Turnhoutsebaan (Borgerhout)			4	0	1	0	0	1	6
Turnhoutsebaan (Borgerhout)	138		0	0	0	0	0	1	1
Turnhoutsebaan (Borgerhout)	25		0	0	0	0	0	1	1
Turnhoutsebaan (Borgerhout)	30		0	0	0	0	0	1	1
Turnhoutsebaan (Borgerhout)	337		0	0	0	0	0	1	1
Turnhoutsebaan (Deurne)			44	5	1	1	0	0	51
Turnhoutsebaan (Deurne)	323		4	1	0	0	0	0	5
Vaartkaai			759	175	25	10	6	0	975
Van Arteveldestraat	29		0	0	0	0	0	1	1
Van Arteveldestraat			0	0	0	0	0	1	1
Van Boendalestraat			0	0	0	0	0	1	1
Van Breesstraat			0	0	0	0	0	1	1
Van Cortbeemdelei	245		0	0	0	0	0	1	1
Van Cortbeemdelei	256		0	0	0	0	0	1	1



## SNELHEIDSINBREUKEN (autosnelwegen inbegrepen) : PLAATS

1e semester 2023

## Antwerpen

Straat	Huis nr	Km paal	0-10 km/u te snel	11-20 km/u te snel	21-30 km/u te snel	31-40 km/u te snel	>40 km/u te snel	??? km/u te snel	TOTAAL
Van Craesbeeckstraat	22		0	0	0	0	0	1	1
Van der Sweepstraat			0	0	0	0	0	2	2
Van Deynsestraat			0	0	0	0	0	2	2
Van Eycklei			988	43	8	0	0	0	1.039
Van Havrelei			0	0	0	0	0	1	1
Van Kerckhovenstraat			292	26	2	0	0	0	320
Van Montfortstraat	21		0	0	0	0	0	1	1
Van Praetstraat	24		14	1	0	0	0	0	15
Van Praetstraat			14	1	0	0	0	0	15
Van Stralenlei			0	0	0	0	0	1	1
Van Strijdoncklaan			200	39	16	4	1	0	260
Veltwijcklaan	111		13	2	0	0	0	0	15
Veltwijcklaan			10	0	0	0	0	1	11
Victor Govaerslaan			0	0	0	0	0	1	1
Vogelzanglaan			1.121	161	28	4	0	0	1.314
Volkstraat			0	0	0	0	0	1	1
Vondelstraat			0	0	0	0	0	1	1
Voorjaarstraat			0	0	0	0	0	1	1
Vosseschijnstraat			28	6	5	0	0	1	40
Waaslandtunnel			1.533	133	13	1	4	0	1.684
Wasstraat			0	0	0	0	0	1	1
Winkelstap			7	0	0	0	0	0	7
Winkelstap	54		1	0	0	0	0	0	1
Winkelstap	74		1	0	0	0	0	0	1
Wittestraat	82		0	0	0	0	0	2	2
Wouter Haecklaan	16		0	0	0	0	0	1	1
Zandvlietsesteenweg			39	5	3	0	0	0	47
Zegelstraat	5		0	0	0	0	0	1	1



## SNELHEIDSINBREUKEN (autosnelwegen inbegrepen) : PLAATS

### 1e semester 2023

#### Antwerpen

Straat	Huis nr	Km paal	0-10 km/u te snel	11-20 km/u te snel	21-30 km/u te snel	31-40 km/u te snel	>40 km/u te snel	??? km/u te snel	TOTAAL
Zegelstraat			0	0	0	0	0	1	1
<b>TOTAAL</b>			<b>373.111</b>	<b>49.164</b>	<b>8.974</b>	<b>1.912</b>	<b>959</b>	<b>499</b>	<b>434.619</b>



**SNELHEIDSINBREUKEN (autosnelwegen inbegrepen) : SNELHEIDSREGIME**

1e semester 2023

toegelaten snelheid	0-10 km/u te snel	11-20 km/u te snel	21-30 km/u te snel	31-40 km/u te snel	>40 km/u te snel	??? km/u te snel	TOTAAL
30	24.991	3.741	490	91	34	0	29.347
50	70.348	5.983	765	156	63	0	77.315
70	93.933	20.178	4.325	763	235	0	119.434
90	37.235	5.396	887	275	153	0	43.946
100	129.413	11.365	1.883	443	367	0	143.471
120	17.180	2.497	624	184	107	0	20.592
Onbekend	11	4	0	0	0	499	514
TOTAAL	373.111	49.164	8.974	1.912	959	499	434.619



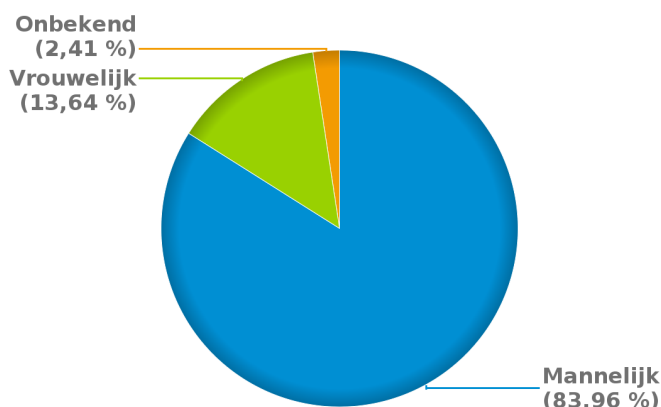
# VERKEERSINBREUKEN (autosnelwegen inbegrepen) : PROFILERING

## 1e semester 2023

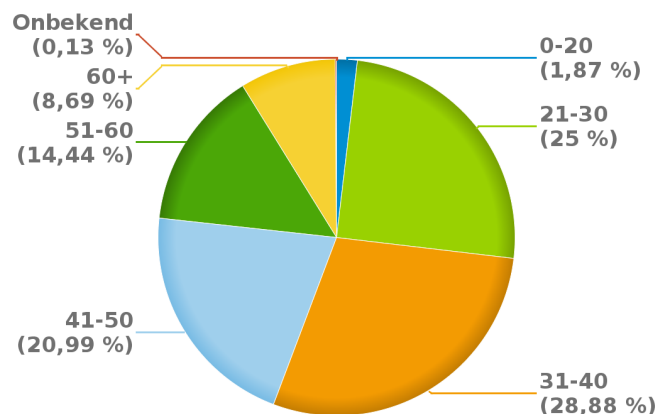
### Aantal inbreuken alcohol per geslacht en per leeftijdscategorie

	Mannelijk	Vrouwelijk	Onbekend	TOTAAL
0-20	13	1	0	14
21-30	151	29	7	187
31-40	188	21	7	216
41-50	126	29	2	157
51-60	92	16	0	108
60+	58	6	1	65
Onbekend	0	0	1	1
<b>TOTAAL</b>	<b>628</b>	<b>102</b>	<b>18</b>	<b>748</b>

#### % Alcoholinbreuken per geslacht - 1e semester 2023



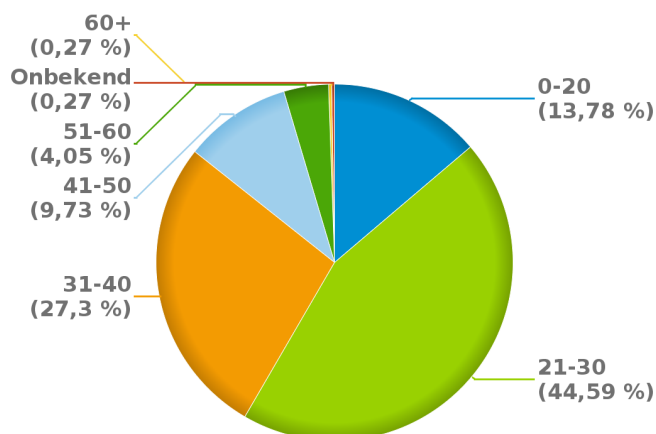
#### % Alcoholinbreuken per leeftijd - 1e semester 2023



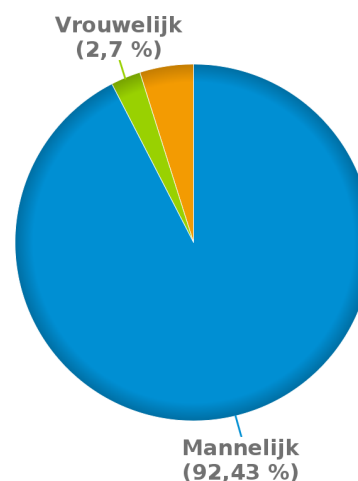
### Aantal inbreuken drugs per geslacht en per leeftijdscategorie

	Mannelijk	Vrouwelijk	Onbekend	TOTAAL
0-20	48	1	2	51
21-30	150	6	9	165
31-40	94	2	5	101
41-50	35	0	1	36
51-60	14	1	0	15
60+	1	0	0	1
Onbekend	0	0	1	1
<b>TOTAAL</b>	<b>342</b>	<b>10</b>	<b>18</b>	<b>370</b>

#### % Drugsinbreuken per leeftijd - 1e semester 2023



#### % Drugsinbreuken per geslacht - 1e semester 2023





## VERKEERSINBREUKEN

### REPORT FILTERS

<b>Begin jaar van de inbreuken</b>	2015
<b>Einde jaar van de inbreuken</b>	2023
<b>Trimester</b>	Trim. 1;Trim. 2
<b>Datum van afsluiting van de gegevensbank</b>	30/11/2023
<b>Politiezone</b>	PZ ANTWERPEN
<b>Lokale/federale eenheid</b>	
<b>Op/Buiten snelweg</b>	(autosnelwegen inbegrepen)
<b>Vaststellende politie-eenheid</b>	

<b>Refresh report datum</b>	16/01/2024 10:35:59
-----------------------------	---------------------