

**Overzicht
Verkeersinbreuken
(autosnelwegen inbegrepen)
2022**

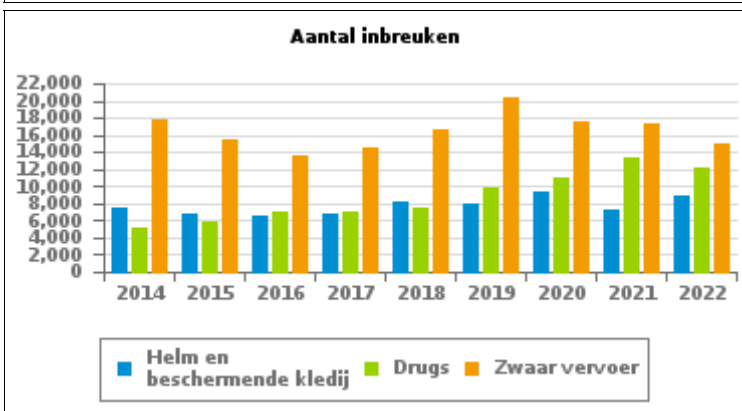
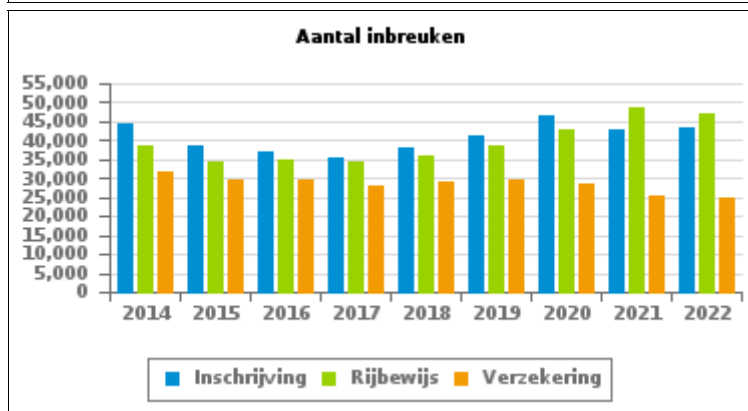
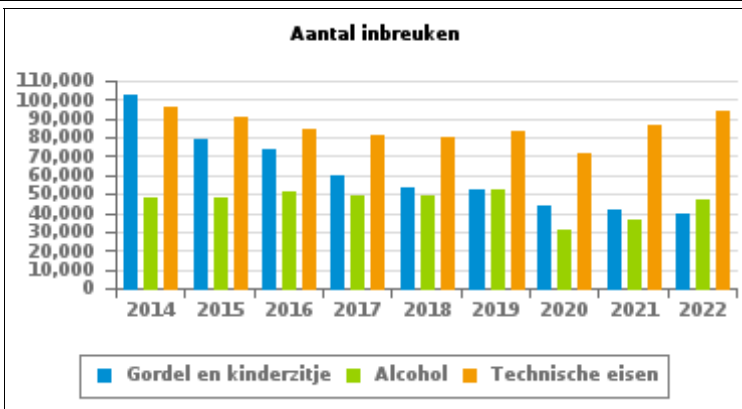
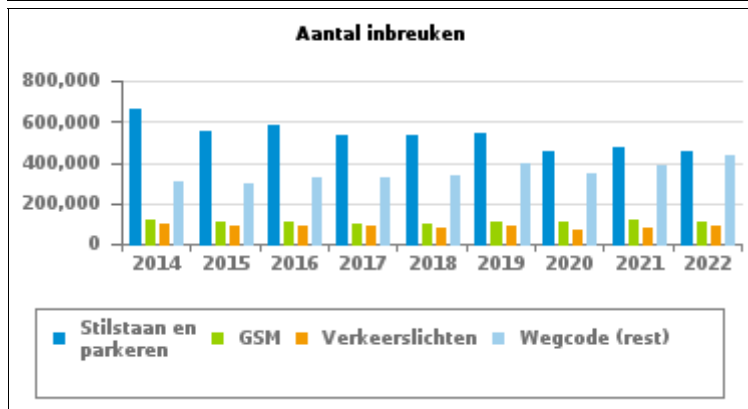
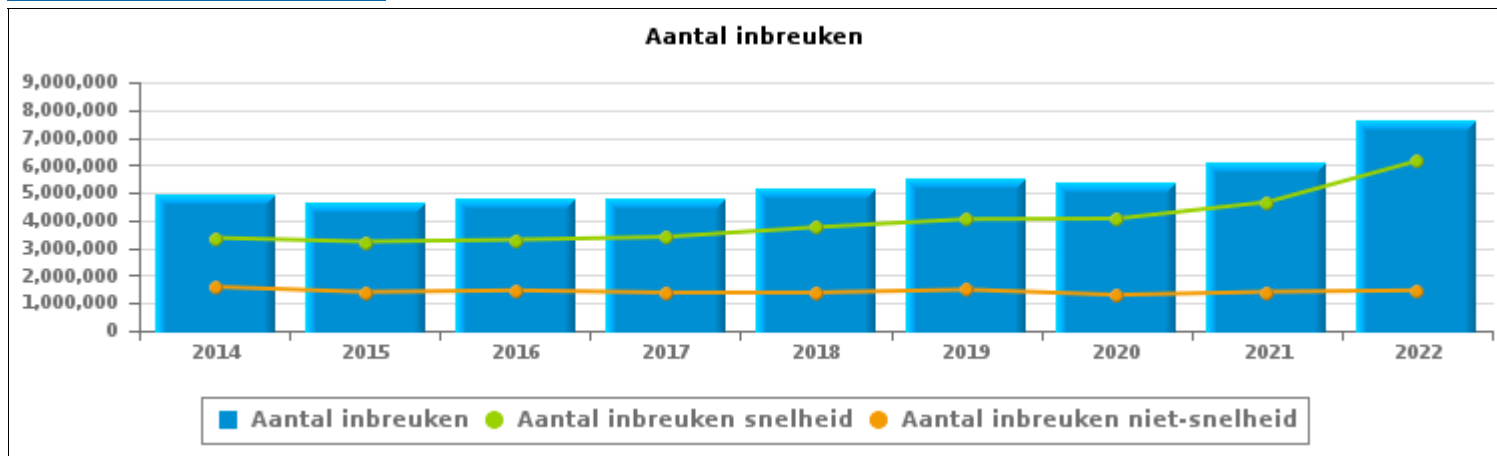
Nationaal



VERKEERSINBREUKEN (autosnelwegen inbegrepen) : ALGEMEEN OVERZICHT

Vergelijking per jaar: 2014-2022

	2014	2015	2016	2017	2018	2019	2020	2021	2022
TOTAAL AANTAL INBREUKEN	4,957,146	4,632,964	4,761,548	4,784,071	5,135,011	5,533,087	5,358,204	6,072,965	7,621,988
INBREUKEN PER THEMA									
Snelheid	3,365,501	3,229,082	3,297,722	3,401,182	3,750,435	4,042,381	4,060,820	4,661,557	6,158,323
Stilstaan en parkeren	664,713	556,555	583,282	535,246	530,968	542,976	451,696	478,333	455,651
GSM	121,412	108,853	108,735	100,431	98,859	105,306	108,045	115,094	108,734
Helm en beschermende kledij	7,574	6,872	6,636	6,788	8,246	7,972	9,285	7,203	8,881
Gordel en kindertzje	102,552	79,104	74,116	60,061	53,694	52,701	43,319	42,165	39,959
Verkeerslichten	99,201	89,718	90,961	85,263	76,483	84,506	67,824	82,780	84,497
Wegcode (rest)	310,201	292,912	330,823	322,928	336,533	394,612	342,069	381,464	435,327
Alcohol	47,667	48,118	51,245	49,481	48,790	51,930	31,168	36,165	46,807
Drugs	5,126	5,950	6,930	7,134	7,536	9,749	10,932	13,286	12,079
Inschrijving	44,256	38,610	36,892	35,660	38,233	41,107	46,747	42,732	43,361
Rijbewijs	38,733	34,312	35,131	34,371	35,776	38,565	42,950	48,573	47,321
Technische eisen	96,416	90,532	83,961	80,779	79,923	83,357	71,596	87,017	93,720
Verzekering	31,486	29,801	29,609	27,943	29,016	29,567	28,801	25,230	24,993
Zwaar vervoer	17,838	15,403	13,633	14,560	16,677	20,306	17,448	17,424	15,091
Andere	1,740	1,905	2,022	1,584	1,867	2,494	1,909	2,569	2,773
Onbekend	2,730	5,237	9,850	20,660	21,975	25,558	23,595	31,373	44,471



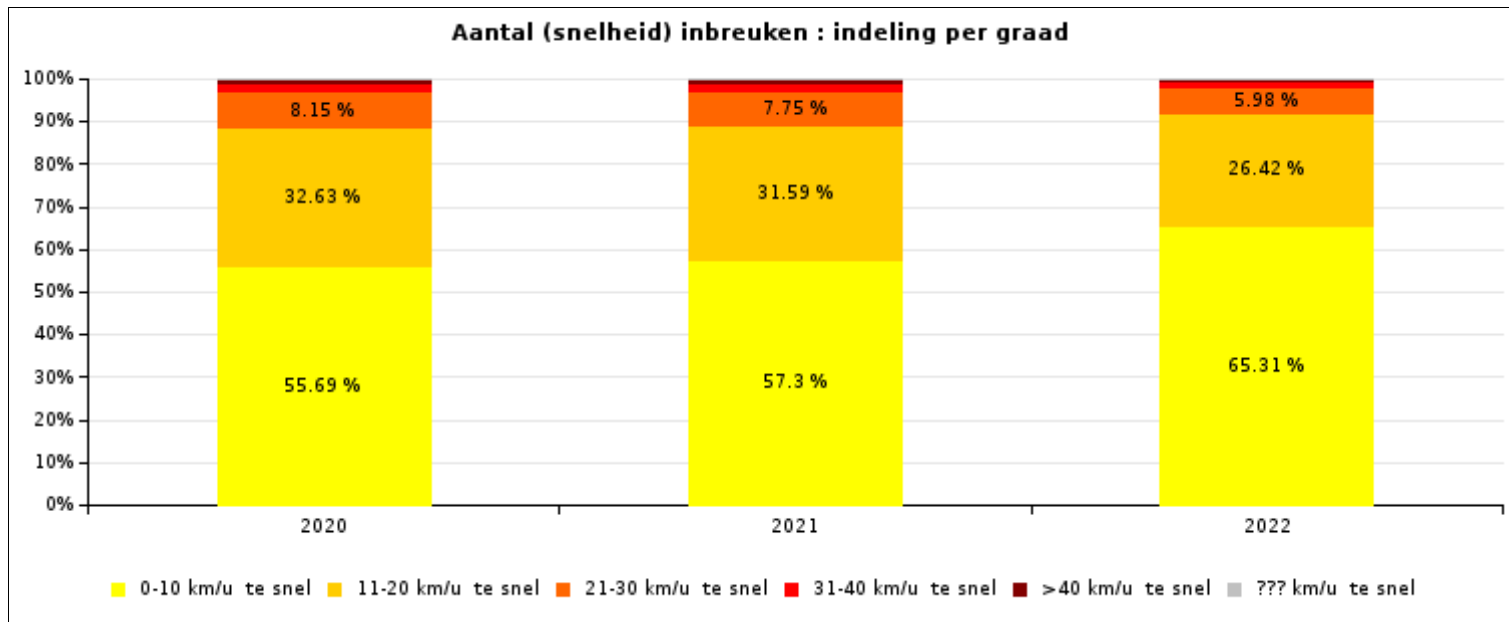


VERKEERSINBREUKEN (autosnelwegen inbegrepen) : ALGEMEEN OVERZICHT

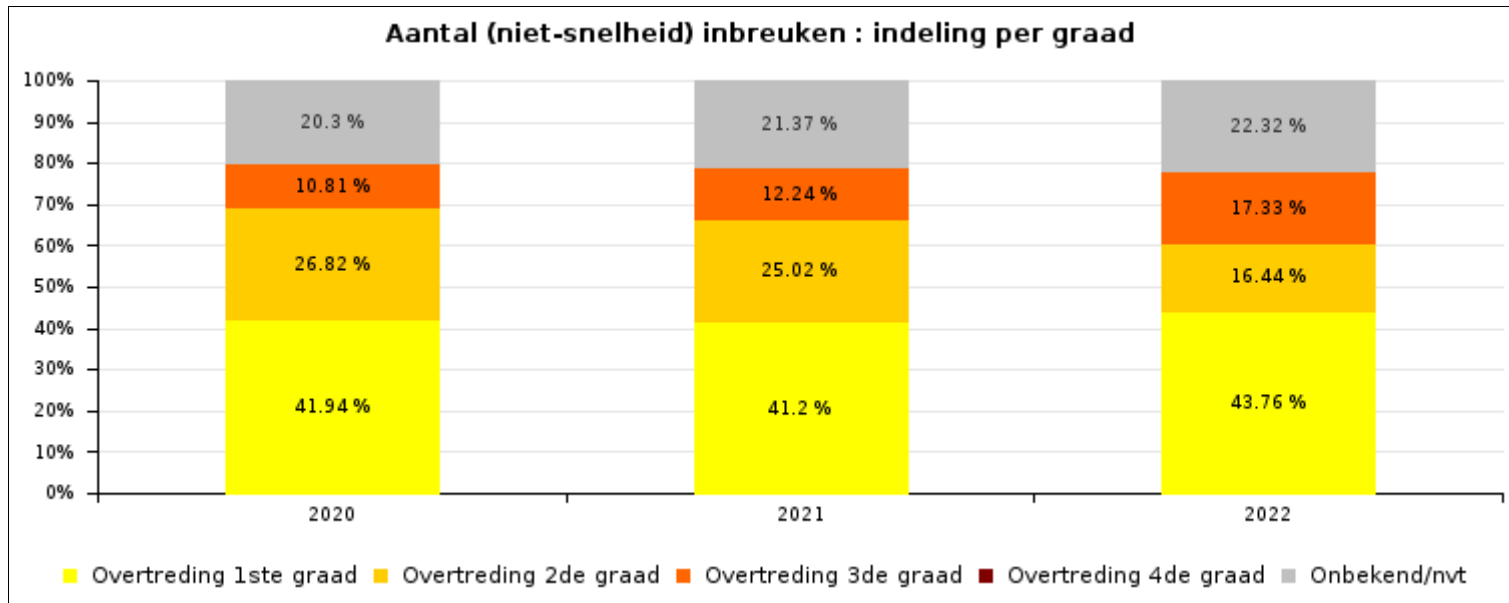
INBREUKEN PER ZWAARTEGRAAD

Vergelijking per jaar: 2014-2022

SNELHEID	2014	2015	2016	2017	2018	2019	2020	2021	2022
0-10 km/u te snel	1,592,674	1,555,767	1,622,723	1,724,904	1,922,698	2,154,206	2,261,613	2,671,118	4,022,285
11-20 km/u te snel	1,251,650	1,163,305	1,203,193	1,196,506	1,316,801	1,401,997	1,325,095	1,472,746	1,626,825
21-30 km/u te snel	370,609	357,007	335,922	343,888	366,817	347,188	330,809	361,490	368,237
31-40 km/u te snel	98,557	98,506	88,283	89,051	93,792	86,517	85,362	95,772	88,268
>40 km/u te snel	38,860	40,748	33,777	32,729	35,174	34,025	35,080	40,458	36,752
??? km/u te snel	13,151	13,749	13,824	14,098	15,153	18,448	22,861	19,973	15,956
Subtotaal SNELHEID	3,365,501	3,229,082	3,297,722	3,401,176	3,750,435	4,042,381	4,060,820	4,661,557	6,158,323



NIET-SNELHEID	2014	2015	2016	2017	2018	2019	2020	2021	2022
1ste graad	703,797	623,627	636,983	607,730	612,641	639,111	544,155	581,541	640,532
2de graad	483,664	404,756	399,559	342,390	333,866	372,091	347,940	353,185	240,697
3de graad	170,340	151,799	160,653	155,033	147,470	164,056	140,201	172,780	253,670
4de graad	2,402	2,512	2,591	2,436	2,149	2,186	1,700	2,282	2,141
Onbekend/NVT	231,442	221,188	264,040	275,300	288,450	313,262	263,388	301,620	326,625
Subtotaal NIET-SNELHEID	1,591,645	1,403,882	1,463,826	1,382,889	1,384,576	1,490,706	1,297,384	1,411,408	1,463,665




VERKEERSINBREUKEN (autosnelwegen inbegrepen) : ALGEMEEN OVERZICHT
Vergelijking per maand voor het jaar 2022

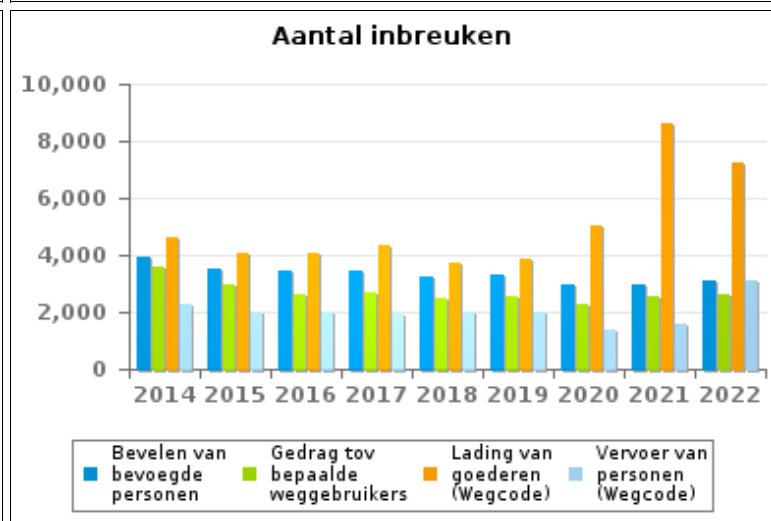
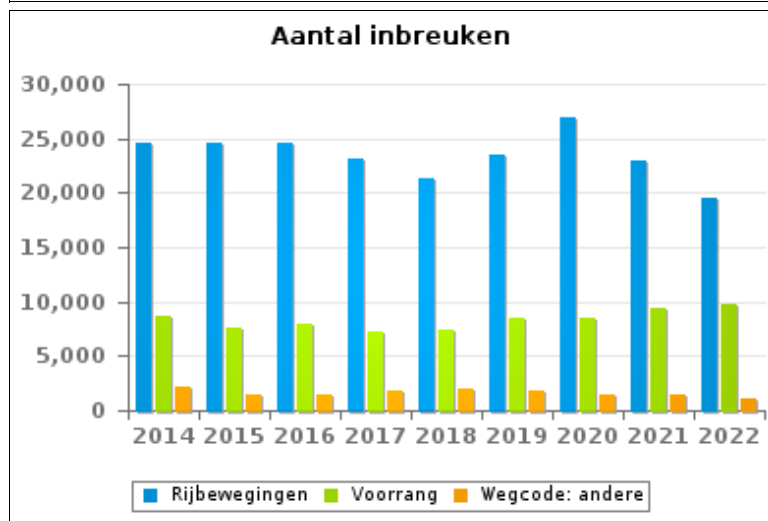
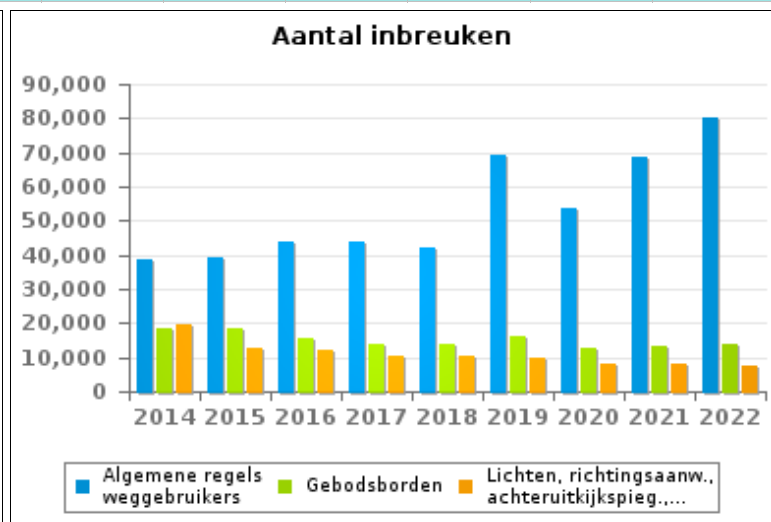
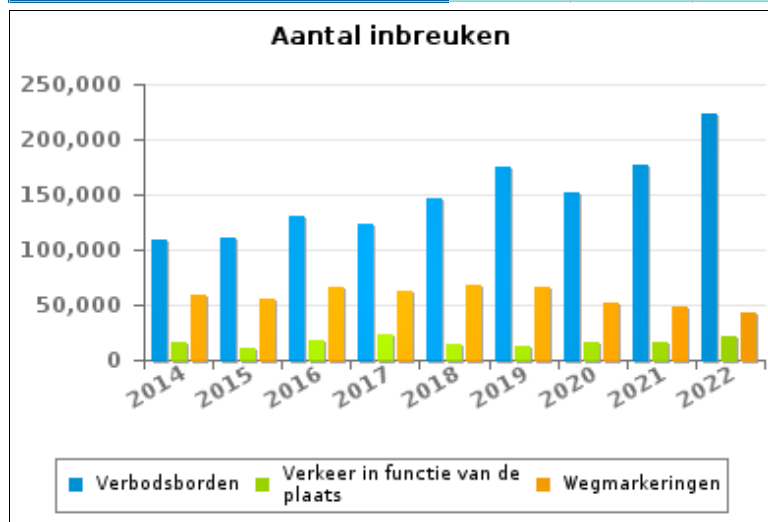
	Jan	Feb	Maa	Apr	Mei	Jun	Jul	Aug	Sep	Okt	Nov	Dec	TOTAAL
TOTAAL AANTAL INBREUKEN	561,245	603,701	756,887	664,819	679,463	616,266	612,178	592,427	627,862	724,300	633,647	549,193	7,621,988
INBREUKEN PER THEMA													
	Jan	Feb	Maa	Apr	Mei	Jun	Jul	Aug	Sep	Okt	Nov	Dec	TOTAAL
Snelheid	434,910	482,928	623,255	542,754	545,452	496,716	508,531	487,966	510,951	597,578	498,564	428,718	6,158,323
Stilstaan en parkeren	47,872	44,206	42,738	40,021	39,778	37,161	29,037	28,336	34,035	37,730	40,220	34,517	455,651
GSM	7,702	8,827	5,215	10,386	14,678	9,692	6,991	7,735	10,583	10,805	11,086	5,034	108,734
Helm en beschermende kledij	260	236	560	641	979	1,108	1,480	1,685	777	616	382	157	8,881
Gordel en kindersitje	3,248	2,810	4,878	3,446	4,312	3,567	3,520	3,246	3,343	3,154	2,600	1,835	39,959
Verkeerslichten	5,722	6,193	7,459	7,285	8,059	6,929	6,375	6,533	7,443	8,082	7,491	6,926	84,497
Wegcode (rest)	31,513	32,756	35,334	33,314	37,816	33,465	30,486	32,171	34,642	37,679	47,109	49,042	435,327
Alcohol	4,009	3,228	3,533	3,751	4,016	4,473	4,004	3,705	3,354	4,275	3,720	4,739	46,807
Drugs	1,491	999	1,048	996	1,000	979	936	861	868	1,036	866	999	12,079
Inschrijving	3,877	3,449	4,060	3,714	3,957	3,543	3,700	3,531	3,609	3,810	3,392	2,719	43,361
Rijbewijs	4,812	3,725	4,187	3,983	4,429	3,902	3,859	3,850	3,545	4,087	3,677	3,265	47,321
Technische eisen	8,841	7,571	8,733	7,815	7,929	7,827	6,874	6,736	7,677	8,828	8,248	6,641	93,720
Verzekering	2,348	1,896	2,214	2,155	2,282	2,092	2,137	1,989	2,006	2,259	1,989	1,626	24,993
Zwaar vervoer	1,333	1,544	1,602	1,338	1,340	1,558	843	820	1,322	1,216	1,308	867	15,091
Andere	204	175	280	220	271	255	202	242	284	269	195	176	2,773
Onbekend	3,103	3,158	11,791	3,000	3,165	2,999	3,203	3,021	3,423	2,876	2,800	1,932	44,471
INBREUKEN PER ZWAARTEGRAAD													
SNELHEID	Jan	Feb	Maa	Apr	Mei	Jun	Jul	Aug	Sep	Okt	Nov	Dec	TOTAAL
0-10 km/u te snel	274,351	309,264	386,712	340,582	344,160	327,372	334,095	321,014	339,184	410,677	342,354	292,520	4,022,285
11-20 km/u te snel	121,335	132,929	179,429	151,938	154,014	128,961	132,246	127,501	132,908	140,574	120,495	104,495	1,626,825
21-30 km/u te snel	27,702	29,623	42,082	36,662	33,998	28,780	30,078	28,515	28,475	32,979	25,860	23,483	368,237
31-40 km/u te snel	7,161	6,976	9,692	8,684	8,268	7,057	7,543	6,850	6,514	8,439	6,008	5,076	88,268
>40 km/u te snel	2,911	2,727	3,893	3,496	3,531	3,098	3,321	2,882	2,665	3,604	2,557	2,067	36,752
??? km/u te snel	1,450	1,409	1,447	1,392	1,481	1,448	1,248	1,204	1,205	1,305	1,290	1,077	15,956
Subtotaal SNELHEID	434,910	482,928	623,255	542,754	545,452	496,716	508,531	487,966	510,951	597,578	498,564	428,718	6,158,323
NIET-SNELHEID	Jan	Feb	Maa	Apr	Mei	Jun	Jul	Aug	Sep	Okt	Nov	Dec	TOTAAL
1ste graad	55,105	51,762	53,308	51,550	55,185	50,266	45,305	45,837	49,048	54,491	63,953	64,722	640,532
2de graad	29,605	29,716	23,203	19,559	20,713	18,852	15,956	15,554	17,307	18,039	17,961	14,232	240,697
3de graad	11,471	12,570	19,795	24,645	30,393	23,376	18,688	20,222	24,802	25,851	24,813	17,044	253,670
4de graad	153	181	192	159	242	185	143	121	209	171	221	164	2,141
Onbekend/NVT	30,001	26,544	37,134	26,152	27,478	26,871	23,555	22,727	25,545	28,170	28,135	24,313	326,625
Subtotaal NIET-SNELHEID	126,335	120,773	133,632	122,065	134,011	119,550	103,647	104,461	116,911	126,722	135,083	120,475	1,463,665

VERKEERSINBREUKEN (autosnelwegen inbegrepen) : ALGEMEEN OVERZICHT (DETAIL)

Vergelijking per jaar: 2014-2022

Wegcode(rest)

	2014	2015	2016	2017	2018	2019	2020	2021	2022
Verbodsborden	109,298	111,069	129,608	123,893	145,801	175,798	152,675	177,215	223,708
Wegmarkeringen	59,187	55,343	65,587	62,904	67,900	65,657	50,924	48,729	42,693
Algemene regels weggebruikers	38,509	38,959	44,068	43,562	42,079	69,205	53,595	68,504	80,064
Rijbewegingen	24,525	24,642	24,653	23,187	21,304	23,521	26,838	22,866	19,485
Verkeer in functie van de plaats	15,670	9,924	17,780	23,922	14,541	12,351	15,410	16,481	21,291
Gebodsborden	18,377	18,554	15,397	13,790	13,955	16,121	12,954	13,051	13,768
Lichten, richtingsaanw., achteruitkijkspieg.,....	19,359	12,814	12,276	10,276	10,167	9,894	8,070	7,989	7,486
Vorrang	8,618	7,643	7,902	7,253	7,364	8,483	8,525	9,430	9,669
Lading van goederen (Wegcode)	4,594	4,067	4,073	4,337	3,737	3,864	5,032	8,644	7,254
Bevelen van bevoegde personen	3,952	3,513	3,459	3,448	3,220	3,343	2,953	2,986	3,097
Gedrag tov bepaalde weggebruikers	3,616	2,933	2,628	2,671	2,478	2,543	2,286	2,518	2,606
Vervoer van personen (Wegcode)	2,283	2,026	1,983	1,932	2,010	1,986	1,405	1,570	3,094
Wegcode: andere	2,213	1,425	1,409	1,753	1,977	1,846	1,402	1,481	1,112
TOTAAL	310,201	292,912	330,823	322,928	336,533	394,612	342,069	381,464	435,327



**VERKEERSINBREUKEN (autosnelwegen inbegrepen) : TOP 5****2022****Alle inbreuken**

Thema	Wetsartikel	Aantal inbreuken	% (*)
Snelheid	Art. 11.2.1° a). Buiten de bebouwde kommen is de snelheid beperkt tot 120 km per uur op de autosnelwegen [...].	1,142,493	14.99 %
Snelheid	[VI. Gew.:] Art. 11.1. Binnen de bebouwde kommen is de snelheid beperkt tot 50 km per uur [...].	921,243	12.09 %
Snelheid	Snelheid / Autosnelwegen / Bord C43 - 90 km/u (buiten werken). Art. 11.2.1° a). Buiten de bebouwde kommen is de snelheid beperkt tot 120 km per uur op de autosnelwegen [...]. De lagere snelheidsbeperkingen opgelegd door het verkeersbord C43 of voortvloeiend uit artikel 11.3. blijven van toepassing. Art. 5. De weggebruikers moeten de verkeerslichten, verkeersborden en wegmarkeringen in acht nemen wanneer deze regelmatig zijn naar de vorm, voldoende zichtbaar zijn en overeenkomstig de voorschriften van [...] [het algemeen] reglement [op de politie van het wegverkeer en van het gebruik van de openbare weg] zijn aangebracht. Art. 68.3. [...] Bord C43 [met de vermelding 90]: Vanaf het verkeersbord tot [...] [verkeersbord C45], verbod te rijden met een grotere snelheid dan [90 km per uur] [...].	440,118	5.77 %
Snelheid	Art. 11.2.1° a). Buiten de bebouwde kommen is de snelheid beperkt tot 120 km per uur op de autosnelwegen [...]. De lagere snelheidsbeperkingen opgelegd door het verkeersbord C43 of voortvloeiend uit artikel 11.3. blijven van toepassing. Art. 5. De weggebruikers moeten de verkeerslichten, verkeersborden en wegmarkeringen in acht nemen wanneer deze regelmatig zijn naar de vorm, voldoende zichtbaar zijn en overeenkomstig de voorschriften van [...] [het algemeen] reglement [op de politie van het wegverkeer en van het gebruik van de openbare weg] zijn aangebracht. Art. 68.3. [...] Bord C43 [met de vermelding 100]: Vanaf het verkeersbord tot [...] [verkeersbord C45], verbod te rijden met een grotere snelheid dan [100 km per uur] [...].	409,644	5.37 %
Snelheid	[VI. Gew.:] Art. 11.2.3° b). Buiten de bebouwde kommen is de snelheid beperkt tot 70 km per uur op de andere openbare wegen.	406,805	5.34 %

4de graadsinbreuken

Thema	Wetsartikel	Aantal inbreuken	% (*)
Wegcode (rest)	De overtreding op de hierna vermelde bepalingen wordt beschouwd als overtreding van 4de graad krachtens artikel 4.4° van KB 30-09-2005 : Art. 20.3.2°. Het is verboden zich op een overweg te begeven wanneer de rode knipperlichten branden.	710	0.01 %
Wegcode (rest)	De overtreding op de hierna vermelde bepalingen wordt beschouwd als overtreding van 4de graad krachtens artikel 4.4° van KB 30-09-2005 : Art. 20.3.1°. Het is verboden zich op een overweg te begeven wanneer de slagbomen in beweging of gesloten zijn.	386	0.01 %
Wegcode (rest)	De overtreding op de hierna vermelde bepalingen wordt beschouwd als overtreding van 4de graad krachtens artikel 4.4° van KB 30-09-2005 : Art. 20.3.3°. Het is verboden zich op een overweg te begeven wanneer het geluidsein werkt.	261	0.00 %
Wegcode (rest)	De overtreding op de hierna vermelde bepalingen wordt beschouwd als overtreding van 4de graad krachtens artikel 4.5° van KB 30-09-2005 : Art. 21.4.3° Op autosnelwegen is het verboden: achteruit te rijden of te rijden in de tegenovergestelde rijrichting.	171	0.00 %
Wegcode (rest)	De overtreding op de hierna vermelde bepalingen wordt beschouwd als overtreding van 4de graad krachtens artikel 4.3° van KB 30-09-2005 : Art. 17.2.3°. Het links inhalen van een gespan [...] of van een voertuig met meer dan twee wielen is verboden bij het naderen van de top van een helling en in bochten, wanneer de zichtbaarheid onvoldoende is, behalve indien kan ingehaald worden zonder de doorlopende witte streep te overschrijden die het voor de tegenliggers bestemde deel van de rijbaan aflijnt.	151	0.00 %



VERKEERSINBREUKEN (autosnelwegen inbegrepen) : TOP 5 2022

(*) % ten opzichte van totaal aantal inbreuken



VERKEERSINBREUKEN (autosnelwegen inbegrepen) : MOMENT

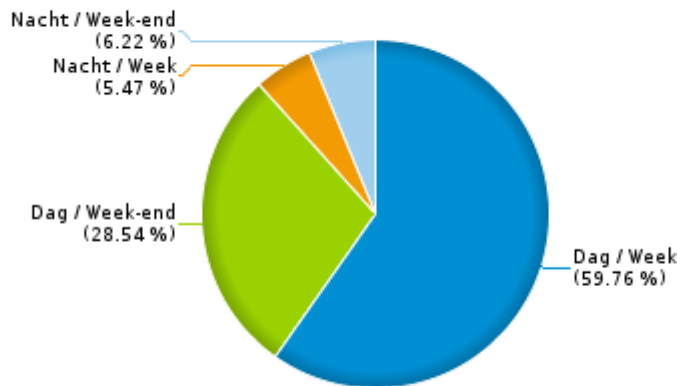
Aantal inbreuken per moment van de week 2022

	Week			Week-end			TOTAAL
	Dag	Nacht	Subtotaal	Dag	Nacht	Subtotaal	
Snelheid	3,592,715	364,572	3,957,287	1,816,224	384,812	2,201,036	6,158,323
Stilstaan en parkeren	282,795	10,824	293,619	144,021	18,011	162,032	455,651
GSM	90,380	759	91,139	16,509	1,086	17,595	108,734
Helm en beschermende kledij	5,849	227	6,076	2,423	382	2,805	8,881
Gordel en kindersitje	27,866	573	28,439	9,867	1,653	11,520	39,959
Verkeerslichten	56,150	5,545	61,695	17,113	5,689	22,802	84,497
Wegcode (rest)	310,021	13,012	323,033	94,962	17,332	112,294	435,327
Alcohol	9,820	6,564	16,384	10,049	20,374	30,423	46,807
Drugs	5,586	1,019	6,605	3,037	2,437	5,474	12,079
Inschrijving	26,680	2,317	28,997	11,445	2,919	14,364	43,361
Rijbewijs	25,552	3,405	28,957	10,490	7,874	18,364	47,321
Technische eisen	60,831	5,221	66,052	20,763	6,905	27,668	93,720
Verzekering	14,868	1,692	16,560	5,823	2,610	8,433	24,993
Zwaar vervoer	12,215	706	12,921	1,801	369	2,170	15,091
Andere	1,983	75	2,058	541	174	715	2,773
Onbekend	31,762	674	32,436	10,622	1,413	12,035	44,471
TOTAAL	4,555,073	417,185	4,972,258	2,175,690	474,040	2,649,730	7,621,988

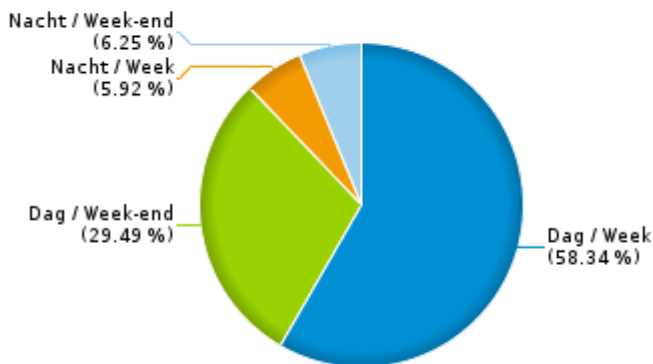
Weekend: van vrijdag 22.00u tot maandag 6.00u
Week: van maandag 06.00u tot vrijdag 22.00u

Dag: van 06.00u tot 22.00u
Nacht: van 22.00u tot 06.00u

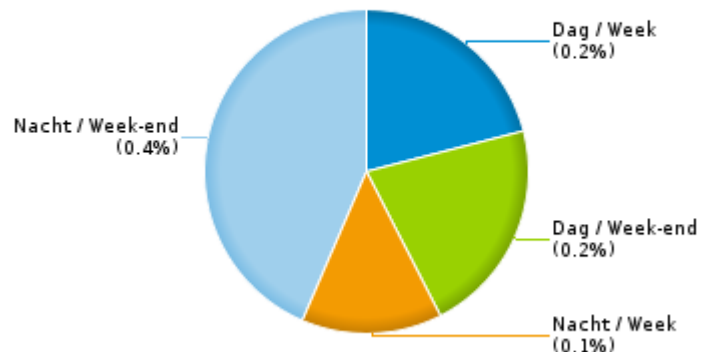
% inbreuken per moment - 2022



% snelheidsinbreuken per moment - 2022



% alcoholinbreuken per moment - 2022



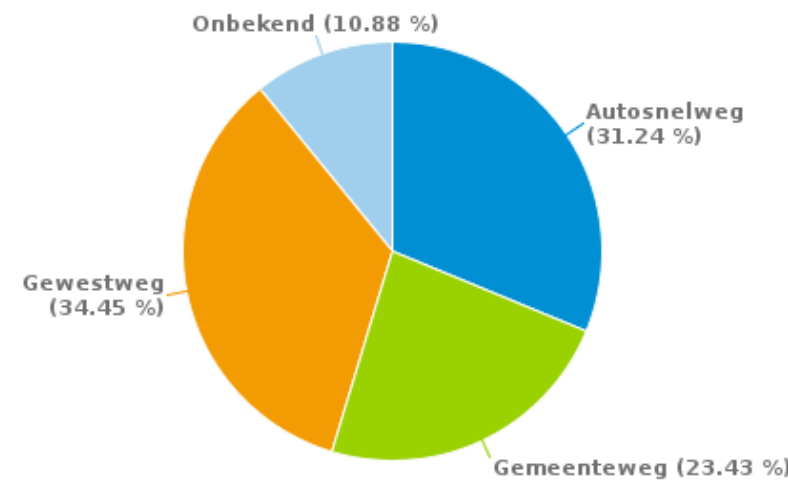


SNELHEIDSINBREUKEN (autosnelwegen inbegrepen) : PLAATS 2022

Aantal inbreuken per type weg

	Autosnelweg	Gemeenteweg	Gewestweg	Onbekend	TOTAAL
Snelheid	2,269,468	963,547	2,114,204	811,104	6,158,323
Stilstaan en parkeren	4,055	386,391	64,722	483	455,651
GSM	14,877	33,963	59,353	541	108,734
Helm en beschermende kledij	174	4,707	3,951	49	8,881
Gordel en kinderzitje	4,139	18,337	17,400	83	39,959
Verkeerslichten	4,022	12,446	65,028	3,001	84,497
Wegcode (rest)	42,974	217,931	166,511	7,911	435,327
Alcohol	3,111	21,598	21,921	177	46,807
Drugs	941	5,483	5,613	42	12,079
Inschrijving	7,346	16,501	17,121	2,393	43,361
Rijbewijs	3,990	23,310	19,826	195	47,321
Technische eisen	13,282	35,562	41,517	3,359	93,720
Verzekering	1,608	13,483	9,798	104	24,993
Zwaar vervoer	8,055	2,576	4,429	31	15,091
Andere	127	1,442	1,202	2	2,773
Onbekend	2,599	28,825	12,921	126	44,471
TOTAAL	2,380,768	1,786,102	2,625,517	829,601	7,621,988

% inbreuken per type weg - 2022





SNELHEIDSINBREUKEN (autosnelwegen inbegrepen) : PLAATS

2022

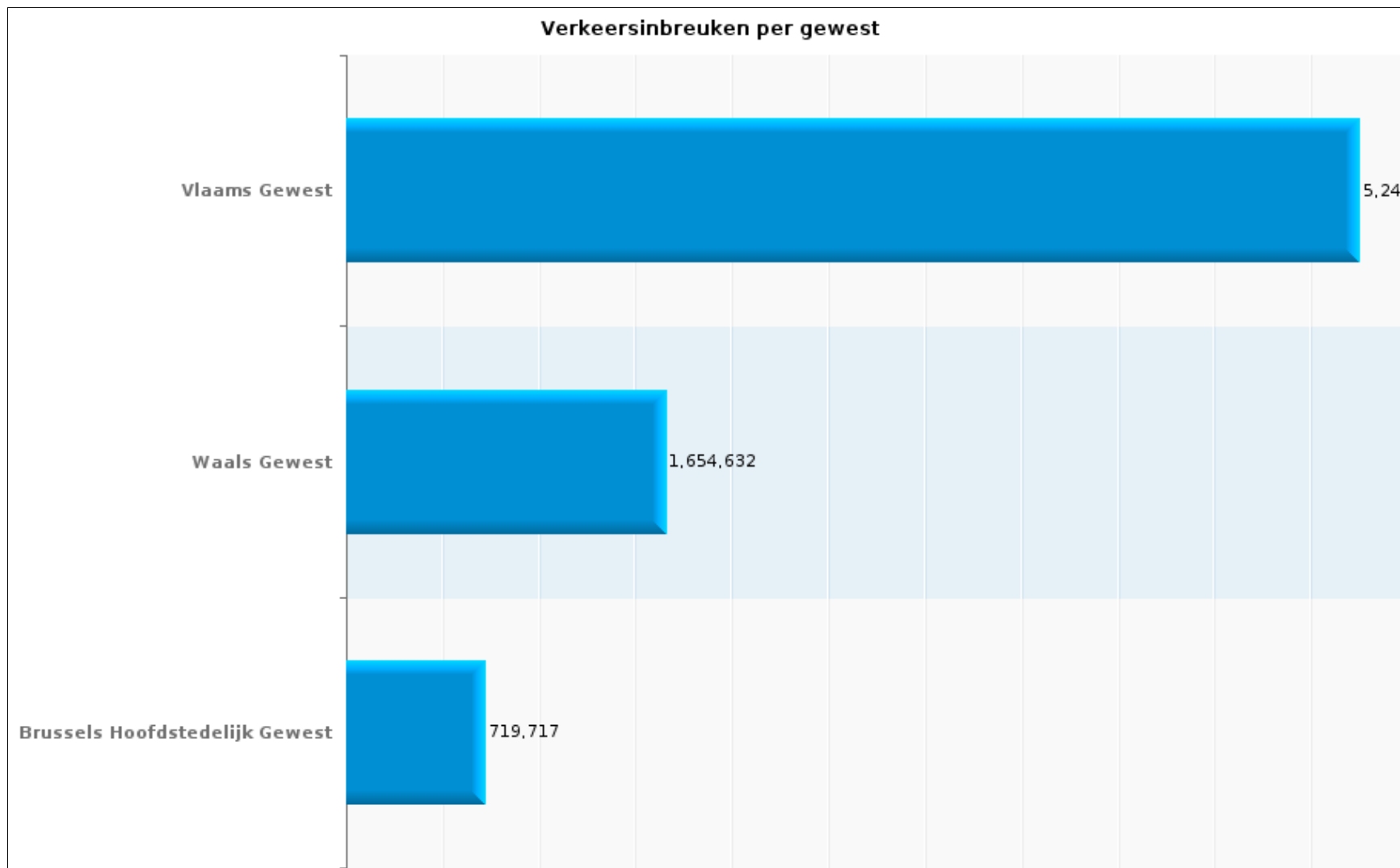
Verkeersinbreuken per gewest en per provincie

		Snelheid	Stilstaan en parkeren	GSM	Helm en beschermende kledij	Gordel en kindersitje	Verkeerslichten	Wegcode (rest)	Alcohol	Andere	TOTAAL
Brussels	Brussel-Hoofdstad	398,070	166,983	22,677	2,481	6,365	33,328	45,139	3,610	41,064	719,717
	TOTAAL Brussels Hoofdstedelijk Gewest	398,070	166,983	22,677	2,481	6,365	33,328	45,139	3,610	41,064	719,717
Vlaams Gewest	Antwerpen	1,615,688	113,289	23,444	1,888	6,346	21,625	176,465	6,846	37,153	2,002,744
	Limburg	517,653	15,173	7,545	842	4,242	4,167	31,198	3,957	27,011	611,788
	Oost-Vlaanderen	972,962	40,363	12,000	890	4,962	7,376	65,575	4,913	37,467	1,146,508
	Vlaams Brabant	660,273	20,310	12,211	771	4,166	5,057	49,848	4,191	23,416	780,243
	West-Vlaanderen	622,312	25,301	9,431	762	3,682	2,816	17,286	4,896	19,870	706,356
	TOTAAL Vlaams Gewest	4,388,888	214,436	64,631	5,153	23,398	41,041	340,372	24,803	144,917	5,247,639
Waals Gewest	Brabant Wallon	141,230	5,112	2,200	111	521	523	5,315	1,664	9,149	165,825
	Hainaut	559,667	28,120	9,035	472	4,316	1,664	21,654	7,972	37,118	670,018
	Liège	192,952	27,298	5,431	416	3,017	6,891	11,532	4,261	28,504	280,302
	Luxembourg	93,252	2,380	1,460	95	1,001	304	3,187	2,145	6,717	110,541
	Namur	384,264	11,322	3,300	153	1,341	746	8,128	2,352	16,340	427,946
	TOTAAL Waals Gewest	1,371,365	74,232	21,426	1,247	10,196	10,128	49,816	18,394	97,828	1,654,632
	ALGEMEEN TOTAAL	6,158,323	455,651	108,734	8,881	39,959	84,497	435,327	46,807	283,809	7,621,988



SNELHEIDSINBREUKEN (autosnelwegen inbegrepen) : PLAATS

2022



**SNELHEIDSINBREUKEN (autosnelwegen inbegrepen) : SNELHEIDSREGIME**

2022

toegelaten snelheid	0-10 km/u te snel	11-20 km/u te snel	21-30 km/u te snel	31-40 km/u te snel	>40 km/u te snel	??? km/u te snel	TOTAAL
30	328,064	238,887	31,612	5,458	1,923	10	605,954
50	1,364,214	559,773	105,428	24,080	10,453	40	2,063,988
60	22,032	8,734	1,714	58	22	0	32,560
70	741,250	321,592	100,341	26,595	9,357	30	1,199,165
80	2	9	2	0	0	0	13
90	395,335	208,407	54,593	13,727	5,556	11	677,629
100	329,908	58,758	15,514	3,456	1,910	6	409,552
120	841,045	230,316	58,922	14,822	7,463	5	1,152,573
Onbekend	435	349	111	72	68	15,854	16,889
TOTAAL	4,022,285	1,626,825	368,237	88,268	36,752	15,956	6,158,323



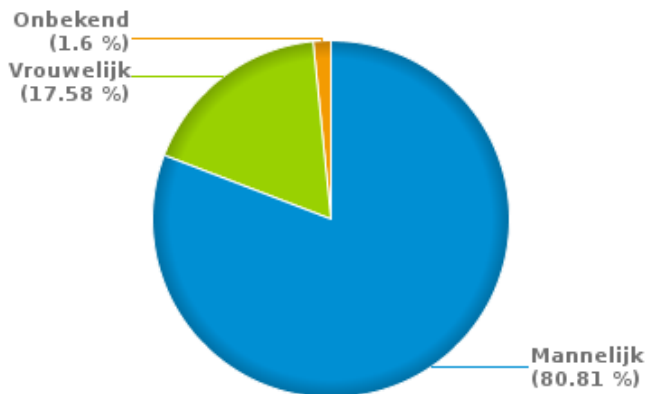
VERKEERSINBREUKEN (autosnelwegen inbegrepen) : PROFILERING

2022

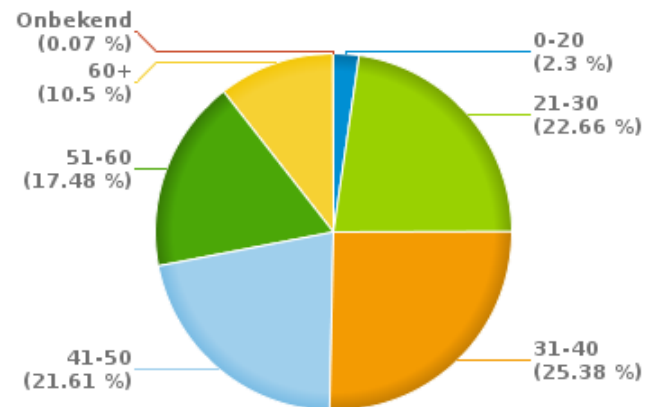
Aantal inbreuken alcohol per geslacht en per leeftijdscategorie

	Mannelijk	Vrouwelijk	Onbekend	TOTAAL
0-20	947	109	22	1,078
21-30	8,694	1,709	205	10,608
31-40	9,565	2,096	217	11,878
41-50	7,916	2,054	145	10,115
51-60	6,623	1,463	95	8,181
60+	4,074	798	44	4,916
Onbekend	8	2	21	31
TOTAAL	37,827	8,231	749	46,807

% Alcoholinbreuken per geslacht - 2022



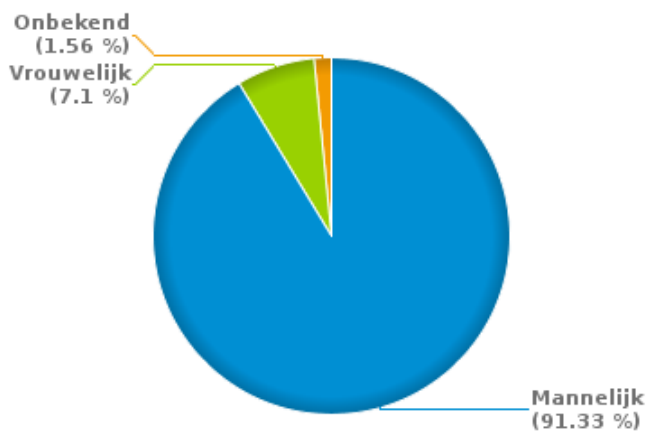
% Alcoholinbreuken per leeftijd - 2022



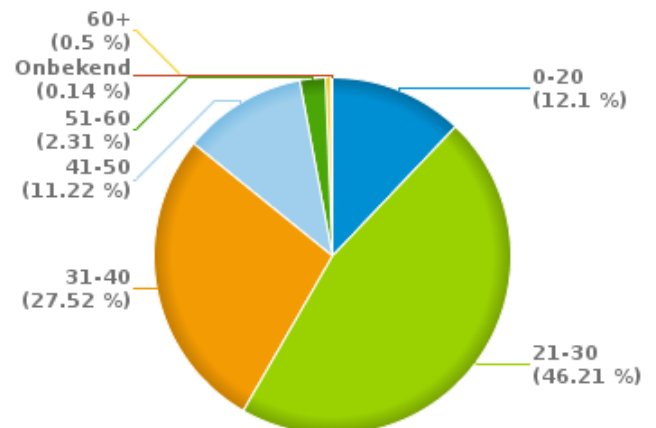
Aantal inbreuken drugs per geslacht en per leeftijdscategorie

	Mannelijk	Vrouwelijk	Onbekend	TOTAAL
0-20	1,396	51	15	1,462
21-30	5,171	321	90	5,582
31-40	2,981	289	54	3,324
41-50	1,189	146	20	1,355
51-60	241	35	3	279
60+	45	15	0	60
Onbekend	9	1	7	17
TOTAAL	11,032	858	189	12,079

% Drugsinbreuken per geslacht - 2022



% Drugsinbreuken per leeftijd - 2022





VERKEERSINBREUKEN

RAPPORT FILTERS

Verplichte parameters

Report type A=Arrondissement P=Provincie G=Gewest =Nationaal	
Begin jaar van de inbreuken	2014
Einde jaar van de inbreuken	2022
Trimester	Trim. 1;Trim. 2;Trim. 3;Trim. 4
Datum van afsluiting van de gegevensbank	31/03/2023

Optionele parameters

Arrondissement	
Provincie	
Gewest	
Lokale/federale eenheid	
Op/Buiten autosnelweg	(autosnelwegen inbegrepen)
Refresh report datum	04/04/2023 10:41:19